

Кендзесьявр в вост. предгорьях Чуна-тундры.

**Кеппержокиш, возвыш.** 68° 20' : 31° 00'. В Туадаш-тундре. Выс. до 775 м.

**Кеппер-уай-венч.** 68° 00' : 32° 30'. (*Кеппер* – шапка, *уайвенч* – головка). В сев. части Монче-тундры. Назван по форме своих 4-х вершин. Образует отдельный выступ Монче-тундры на северо-востоке ее оконечностей. Высота перевала около 483 м.

**Кережное Больш. и Мал. озера.** 68° 10' : 32° 30'. (*Кересь* (русск. "кережа") – саамские сани в форме лодочки). К С от Туйбола-тундры, в нижнем течении р. Волчьей, правого притока р. Монче (сист. оз. Б. Имандры).

**Керка-лаг, склон.** 67° 40' : 32° 20'. (*Керк*, *киерка* – роговая или железная верхушка оленьей игны – костяной вертлюжек, часть оленьей узды). Хребет в центральной части главного хребта Чуна-тундры, представляющий продолжение Ыллчорра на юго-восток. Достигает 877 м.

**Керка-нюн, горный отрог.** 67° 40' : 32° 20'. (См.



пред.). На вост. склоне южной оконечности главного хребта Чуна-тундры.

**Кесь-неныч.** Летний нос (в смысле "бесснежный", перевод саама И.П. Герасимова.). Крайний северный конец Монче-тундры, к северу от Кеппер-уайвенча.

**Кетьк-вуой, Каменный руч.** 67° 50' : 33° 00'. (*Кетьк* – камень). Впадает в оз. Б. Имандру к С от Монче-губы.

**Кетьк-суол, о.** 67° 20' : 33° 00'. (Каменный остров). В губе Охта-Канде оз. Екостровской Имандры.

**Кетьк-суолнеч, о.** 68° 00' : 33° 10'. (Каменный островок). У зап. берега оз. Б. Имандры в Куренга-губе.

**Кетьк-суолнярк, мыс.** 67° 20' : 33° 00'. (Каменного острова наволоки). На берегу губы Охта-Канды оз. Екостровской Имандры.

**Кеун-пахк, возвыш.** 68° 10' : 34° 00'. На водоразделе бассейнов р. Пече (сист. оз. Б. Имандры) и оз. Чудзьявр.

**Кивро-губа, Киурулухт.** 68° 00' : 32° 40'. В юж-

ной части Монче-озера в сист. оз. Б. Имандры.

**Кивро-нярк, мыс.** 68° 00' : 32° 40'. На берегу Монче-озера в сист. оз. Б. Имандры.

**Кидьим-тьерьм, возвыш.** 67° 50' : 32° 30'. (Наблюдательный холм; *киихче*. *киехче*, *кичче* – наблюдать). Восточный склон вершины Райненчорр в главном хребте Чуна-тундры.

**Киехчем-тьерьм.** (Глядень – в приблизительном переводе саама Ф. Архипова.). Вершина на восточном склоне Чуна-тундры южнее Лемм-корра.

**Кий-уай-венч, возвыш.** 68° 00' : 32° 20'. (*Кий* – след; подразумеваются следы диких оленей). В центр. части Волчьей тундры. Плоская вершина. На С полого спускается к перевалу, отделяющему верш. от Аллнюн-чорра, на Ю круто обрывается к скалистой перемычке с Мончеснюнчорром.

**Килеваевские озера.** 67° 50' : 33° 30'. Названы по имени колониста Килеваева. Через озера протекает р. Куна, в нижн. участке впадающая в оз. Б. Имандру.

**Килеваевский наволоки, мыс.** 67° 50' : 33° 00'. По берегу оз. Б. Имандры, в 5 км к СВ от г. Мончегорска.

**Килеваевский Наволоки.** 67° 50' : 33° 00'. Бывшее село Мончегорского р-на. По северн. берегу Монче-губы, в 5 км от г. Мончегорска. К 1938 году на кирпичном заводе – 38 чел.

**Киме, р.** 67° 20' : 31° 00' – 31° 30'. Верхний участок р. Пасмы до впадения ее в оз. Вадозеро (сист. оз. Бабинской Имандры).

**Кимеж, Кинт-суол, о.** 67° 40' : 32° 40'. (Кентищный остров). У западного берега Вити-губы оз. Б. Имандры.

**Кинтшем-лухт, губа.** 67° 30' : 32° 40'. (Кентищный залив). По сев. берегу оз. Екостровской Имандры в Воче-Ламбине.

**Киме-тундра.** 67° 20' : 31° 20' – 31° 30'. На водоразделе р.р. Киме и Вуандас в бассейне оз. Бабинской Имандры.

**Кинтшем-лухт, губа.** 67° 30' : 32° 40'. (Кентищный залив, Кентищный мыс). На северном берегу оз. Екостровской Имандры в Воче-ламбине.

**Кинтшем-нярк, мыс.** 67° 30' : 32° 40'. (Кентищный мыс). На сев. берегу оз. Екостровской Имандры в Воче-Ламбине.

**Кирвинская губа.** 66° 50' : 34° 00'. По зап. берегу оз. Канозера в системе р. Умбы.

**Кирка-варака.** 67° 10' : 32° 40'. (Часовенная гора). На южном берегу оз. Тетюшкино в системе реки Нивы.

**Кирова им. гора.** 68° 00' : 32° 50'. Мурпаркменч, Магнетитовая гора (? *Мурпоаренч*; от *мур* – дерево, *поаренч* – небольшой гребень горы). В 17 км к З от ж.-д. станции Оленья.

**Кирова им. пос. см. Кукисвумчорр.**

**Кировск, город.** 67° 30' : 33° 40'. (Хибиногорск 17 декабря 1934 г. прерименован в Кировск). Возник на берегу оз. Б. Вудзьявр в 1930 г. у истока р. Б. Белой, в южной части Хибинских тундр. Соединен ж.-д. веткой (23 км) с магистралью С.-Петербург –

Мурманск. К 2004 г. около 35 тыс. чел.

**Кислая Губа.** 67° 40' : 32° 50'. Бывшее село на берегу губы Кислой оз. Б. Имандры. К 1938 г. – 67 чел. В настоящее время – турбаза.

**Кислая губа, Соптвун,** 67° 40' : 32° 50' – 33° 00'. Соптвун (Пенная губа; *сопт* – пена). В юго-зап. части оз. Б. Имандры. Одна из больших губ Б. Имандры; в Кислую губу впадает р. Кислая.

**Кислая губа.** 67° 00' : 34° 00'. По зап. берегу оз. Канозера (сист. р. Умбы).

**Кислая река, Курнен-йок.** (Ни русское, ни саамское название реки не объяснены). Река, берущая начало в оз. Чингльсьявре и впадающая в Кислую губу Б. Имандры. Площадь бассейна 176 кв. км, в т. ч. в Лапландском заповеднике 130 кв. км. Длина от Чингльсь-явра – 18,5 км.

**Кислое оз.** 67° 00' : 34° 00'. Сток по руч. Кислому в оз. Канозеро (сист. р. Умбы).

**Кислое оз.** 67° 30' : 32° 50'. Озеро расположено между Кислой губой (Б. Имандра), Железной губой и Воче-ламбиной (Екост. Имандра), к которой подходит на несколько сот метров. Сток имеет в Воче-ламбину. На юго-восточном берегу "кентиче" – место старого Екостровского погоста.

**Кислый руч.** 67° 00' : 34° 00'. Впадает с 3 в оз. Канозеро, (сист. р. Умбы).

**Кислый руч.** 67° 30' : 32° 40'. Впадает в губу Воче-ламбину оз. Екостровской Имандры.

**Китк-нюн, возвыш.** 68° 40' : 34° 30'. На юго-зап. склоне Ловозерских тундр. Отрог горного массива Маннепахк.

**Китк-уай, р.** 67° 40' : 34° 30'. Река впадает с В в оз. Умбозеро.

**Китче-пахк, Китчен-пахк, возвыш.** 67° 30' : 33° 50'. Горный массив в южной части Хибинских тундр. Выс. ок. 1000 м.

**Китче-явр, оз.** 67° 30' : 34° 00'. (? *Киччеявр*; *киччед* – смотреть, наблюдать). В южной части Хибинских тундр в басс. оз. Умбозера.

**Кица, р.** 66° 20' – 66° 10' : 37° 20' – 36° 50'. Левый приток р. Варзуги. Вытекает из оз. Бабозера. В 1922 г. в песках близ берега р. Кицы найдено значительное количество каменных – преимущественно из полированного черного сланца – орудий, свидетельствующих о бывших древних поселениях.

**Кица, р.** 66° 50' : 34° 10'. Проток между озерами Канозером и Пончозером, сист. р. Умбы.

**Кица, р.** 67° 20' – 67° 30' : 34° 50' – 34° 30'. Впадает с ЮВ в оз. Умбозеро.

**Княжая, Княжья губа, Конгаслухт.** 67° 30' : 32° 10' – 32° 20'. Залив Конгалухт (*конагас, конгас* – князь). В сев.-зап. части оз. Екостровской Имандры.

**Княжая, Княжья салма, Конгасчуэльм.** 67° 30' : 32° 10' – 32° 20'. (См. пред.). Соединяет оз. Бабинскую Имандру с оз. Екостровской Имандрой.

**Княжой, Княжий наволоок, Конгаснярк.** 67° 30' : 32° 20'. В сев.-зап. конце оз. Екостровской Имандры, близ одноим. пролива.

**Коад-уай-венч.** Вепсская вершинка. Крайний южный отрог Нявка-тундры на правом берегу Сыл-

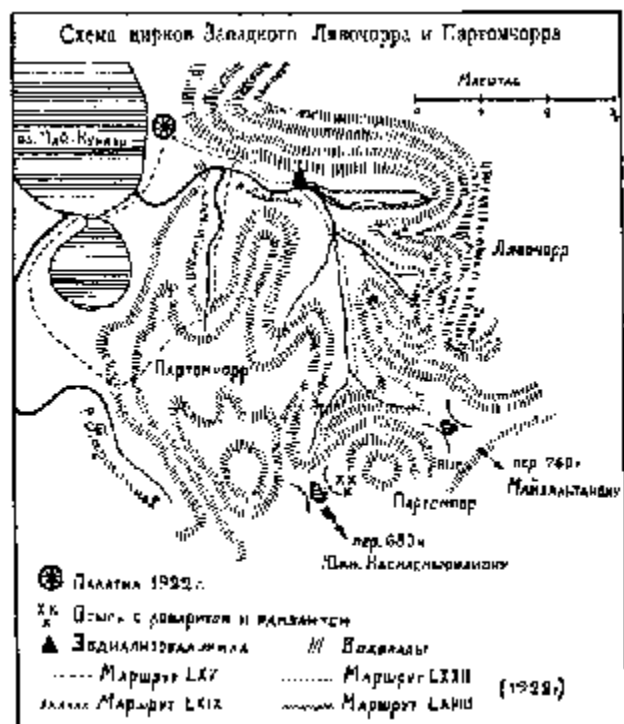
пуая; достигает приблизительно 567 м.

**Коаз-лаг, возвыш.** 67° 50' : 32' 20'. (Шквалистый склон; по определению саама Ф. Архипова – шквалистый лаг от сильных ветров в коридоре между Чуна и Монче-тундрами). Плоская возвышенность между Чуна и Монче-тундрами (в зап. части Монче-тундры), на западном склоне массива. Нотозерские саамы (И. Мошников) относили это название к Курбыш-нюну. Высота перевала между р. Чуной и Карпесь-корр. 472 м.; высота под Коаз-лагом 401 м.

**Коашва, возвыш.** 67° 30' : 33° 50'. Горный массив в южной части Хибинских тундр.

**Коашкар, возвыш.** 67° 40' : 34° 10'. В предгорьях Хибинских тундр на берегу оз. Умбозера, южнее впадения в него р. Тульйок.

**Коашкар Малый, перевал.** (260 м). Расположен



между вершинами Коашкар и "375 м". Укорачивает путь при движении вдоль Умбозера.

Поднимаемся по дну долинки северо-восточнее вершины Коашкар. Долинка практически безлесная, снег плотный. Замыкает долину скальный цирк с крутыми кулуарами. Цирк этот почему-то практически не читается на карте. Поднявшись немного по дну долины, поворачиваем вправо и оказываемся (после небольшого подъема) на широкой низкой седловине западнее вершины 375 м. Здесь вновь еловый лес, небольшое озерцо с торчащими из-под снега следами жизни геологической партии. На север спускаемся по некрутому залесенному склону долинки ручья.

**Коашкар, мыс.** 67° 40' : 34° 10'. На зап. берегу оз. Умбозера у входа в губу Тулчлухт.

**Кодыш, река.** 67° 50' – 68° 00' : 30° 30' – 30° 40'. Левый приток р. Вувы в системе р. Ноты.

**Койм Больш. и Мал., о-ва.** 67° 50' : 33° 00'. У

зап. берега оз. Б. Имандры к С от Монче-губы.

**Койм, оз.** 67° 50' : 33° 10'. Близ зап. берега оз. Б. Имандры к С от Монче-губы; дает начало безымянному ручью.

**Койма, губа, Коймлухт.** 67° 50' : 33° 00'. По зап. берегу оз. Б. Имандры к С от Монче-губы.

**Кокоринская избушка (или Нижняя изба).** По фамилии Леонида Кокорина, рубившего первые венцы избушки. Окончательно изба достроена сотрудниками Лапландского заповедника в 1933–1934 гг., при устье р. Чуны с правой стороны, на месте старой, сгнившей избы финна Валтонена. Отоплялась камельком. Недалеко от избы находится саамская хлебная печь. В избе неоднократно останавливался и работал знаменитый русский писатель И.С. Соколов-Микитов.

**Кокоринский ручей.** Пересекает дорогу от шос-



се С.-Петербург – Мурманск к Чунозерской усадьбе Лапландского заповедника. Назван по фамилии Л.Г. Кокорина (в 1933 г. егеря Лапландского заповедника). Ручей впадает в северо-восточный конец Чунозера (здесь Кокорин ставил мережу).

**Коложно, Колыжна, Ерма, р.** 67° 40' : 31° 00'. Соединяет оз. Коложно с оз. Верхн. Чалмозером в сист. р. Пиренги – оз. Екостровской Имандры.

**Коложно, Коложно, оз., Калааявр,** 67° 30' – 67° 40' : 30° 50' – 31° 10'. В сист. р. Пиренги – оз. Екостровской Имандры.

**Колос, оз.** 67° 20' : 31° 30'. Сток по р. Вуондас (Песчаной) в губу Уполакшу оз. Бабинской Имандры.

**Колыса-йок.** (От *куолмас* – сосновый луб, перевод саама Ф.И. Герасимова). Ручей, берущий начало между Колыса-пахк и Куувчъ-явр-пахк и впадающий в р. Купесь недалеко от истока.

**Колыса-пахк.** (От *куолмас* – сосновый луб). Тун-

дрица по правому берегу Купесь-реки к востоку от Купесь-озера. Выс. по карте 560 м, площадь безлесная чистая по лесоустройству 418 га.

**Кольпакиш, возвышенность.** 68° 20' : 31° 00'. В Туадаш-тундре. Выс. до 750 м.

**Кольская база Ак. наук СССР Тизтта.** 67° 40' : 33° 30'. На берегу оз. Мал. Вудъявр, в 7 км от г. Кировска. Образована в 1931 г. (Здание у подножья хребта Поачвумчорр сгорело в 1942 г.)

**Комариное оз.** Расположено на вост. окраине Хибин, имеет сток в оз. Умбозеро. На берегу озера база отдыха Восточного рудника ОАО "Апатит".

**Комариное ущелье.** Название дано в 1932 г. Н.Н. Гутковой, геологом из экспедиции А.Е. Ферсмана. Разделяет г. Айкуайвенчорр и ее южный отрог – г. Лысую. Через ущелье идет тропа к Голубым озерам.

**Кондряцк, возвышенность.** 68° 20' : 31° 00'. В Туадаш-тундре. Выс. до 750 м.

**Контмчорр. Оленья гора.** Этим названием на карте Рамзая-Петрелиуса обозначена с-в часть Хибинских тундр – гора Валепакх. Больше нигде не встречается.

**Конья, р.** 68° 00' – 68° 20' : 31° 00' – 31° 20'. Левый приток р. Печи, впадающей в р. Тулому.

**Кооньт-нярк. Олений наволок.** (Кооньт – дикий олень). Наволок в форме кирки на южном берегу Чунозера, против Ельлухт.

**Копальная варака, возвыш., Куайвесьварь.** 67° 40' : 32° 10'. (Куайвесь, коайвесь – место, где олени "копали" копытами ягель из-под снега; коайвед – копать). К 3 от Чуна-тундры, на левом берегу р. Чуны, в басс. оз. Екостровской Имандры.

**Корабельный наволок, Корабнярк, Кормнярк, мыс.** 67° 50' : 33° 00'. На зап. берегу оз. Б. Имандры, при входе в Монче-губу.

**Корабль, мыс.** 67° 40' : 34° 10'. По зап. берегу оз. Умбозера. Месторождение аметиста.

**Корва-тундра, Мавра-тундра.** 67° 40' : 31° 30' – 31° 40'. (Корв: 1) эпитет, встречающийся в саамских сказках в смысле : злой, суровый, сердитый; 2) баклан (мор. птица)). В бассейне рек, впадающих в Верх. Пиренгское оз. (сист. оз. Екостровской Имандры).

**Корг-лухт-нярк, мыс.** 68° 00' : 33° 10'. На зап. берегу оз. Б. Имандры в северной его части.

**Корго-суол, о.** 68° 00' : 35° 10'. В сев. конце оз. Ловозеро, близ западного берега.

**Коровья яма, плес.** 66° 40' : 34° 20'. На р. Умбе, ниже Воскресенского порога.

**Косой ручей.** Правый приток р. Кунйок, впадающий в нее под острым углом, за что и получил такое название на геологических картах. Разделяет горы Рисчорр и Куэль-порр.

**Котти-чорр, возвыш.** 67° 50' : 32° 20'. (Котти – штаны, чорр – хребет. Происхождение названия неясно). Самый западный хребет Монче-тундры, образует ее западный склон от Вайкись-явра до Коаз-лага. Высота гребня около 748 м.

**Кох, Кок-озеро.** 67° 30' : 31° 10'. Сток в оз. Ка-

ложно в сист. р. Пиренга – оз. Екостровская Имандра.

**Кох, Кока, р.** 67° 30' : 31° 20'. Соединяет оз. Кох с оз. Каложным в сист. р. Пиренга – оз. Екостровская Имандра.

**Кошк-чуольм, Сухая салма.** (*Кошкь – сухой, салма – пролив*, т. е. мелкий пролив). Мель, пересекающая Чунозеро от берега до берега в 1–1,5 км к юго-востоку от устья р. Чуны.

**Кошкь-нярк, Сухой наволок, мыс.** 67° 30' : 33° 10'. (*Кошкь – сухой*). На берегу Тик-губы оз. Екостровской Имандры.

**Красная ламбина, оз.** *Рупсесморимен*. 68° 00' : 32° 30'. (*Рупсес-моррь-ман – Озеро (у) красного болота; рупсес – красный*). Между тундрами Чуна и Ребьячыми. Через озеро протекает р. Ярва, впадающая в Монче-озеро (сист. оз. Б. Имандры).

**Красная река, Рупсесморименйок.** 68° 00' : 32° 30'. (См. пред.). Участок р. Ярвы (прав. притока р. Монче) между озерами Красная ламбина и Пагель (сист. оз. Б. Имандры).

**Красноармейская стоянка.** Название дано сотрудниками Лапландского заповедника от шалаша, построенного военно-геодезической партией в 1936 году. Находится возле омута на реке Чуне ниже устьев правой и левой стариц, где быстрое течение реки переходит в спокойное. На возвышенном правом берегу – шалаш и огнище.

**Крепса, гора, (Пель-пахк).** Названа геологом Н. Судовиковым в 1932 г. в честь Г.М. Крепса (1896–1944) – основателя и первого директора Лапландского заповедника. Название по карте Пель-пахк.

**Крестовая гора.** ("Вершина 1124 м"). Узловая вершина – на север от нее отходит хребет с перевалами Чорр-гор.

По северо-восточному гребню подъем начинается с перевала Крестовый. С Крестового подъем представляет собой скальную стенку со снежным карнизом наверху. Надеваем кошки и подходим под скалу по снежному склону 25–30°, где можно собираться всей группой в рантклюфте прямо под стеной. Отсюда в обход скального кулуара (вернее, внутреннего угла) справа по ходу ведет снежный путь с участками льда и выходами скал. Чтобы выйти к нему, приходится перелезть через огромную глыбу. Внизу – обрывы цирка Ферсмана.

Крутизна подъема по стене 60°, в верхней части под карнизом участок до 80°. Для прохождения скального участника необходимо организовать перильную страховку (первый без рюкзака, крючья). Требуется веревка 60 м. По вертикальным перилам подняться на плато, затем по плато выйти на Вершину 1124 м (Крестовая). Вершина отмечена тригой и металлическим крестом.

По западному гребню подъем начинается с перевала Ферсмана и проходит по крутому, 40°, каменистому склону с выходами скальных плит и представляется довольно сложным.

По южному гребню подъем начинается с перевала Орлиное гнездо. Пешком по плато за 20 ми-

нут достигаем вершины, подъем на которую всего 15 м, около 20°.

В хребте можно совершить также интересные восхождения на вершины Ферсмана (1202 м), Палгасвумчорр (1179 м), Юдычвумчорр (1200 м), Петрелиуса (1142 м) (в том числе стенные).

**Крестовый перевал.** Высота перевала 950 м. Расположен между вершинами Часна-чорр и Крестовая (1124 м). Соединяет ручьи Петрелиуса (цирк Петрелиуса) и Меридиональный (цирк Ферсмана). Наиболее сложный перевал хребта.

От слияния истоков ручья Петрелиуса путь идет по правому притоку, набирая высоту, (траверсируем правый по ходу склон – максимальная крутизна 15°). Впереди видна огромная щель перевала Орлиное гнездо (Снежный). Выйдя на верхнюю террасу цирка, снимаем лыжи. Далее траверсом влево-вверх выходим по склонам средней крутизны (до 35°) в самую верхнюю часть перевального желобка и поднимаемся по нему на перевал (между камнями может быть лед!). Перевальный гребень узкий, плавно переходящий без пологого участка в карниз в сторону цирка Ферсмана. Подъем занимает 30–40 минут. Далее идем по гребню вправо на следующую его ступень (плечо, 50 м, 10 м по высоте), с которой хороший спуск в кулуар, идущий с перевала. По нему спускаемся вдоль левого по ходу края (30–45°, снег, лавины!) до окончания скальных бортов у небольшой наклонной террасы, где можно передохнуть. Далее по фирновому склону спускаемся на дно цирка. Длина всего спуска – 200–250 м, требует 0,5–1,5 часов. В малоснежные годы спусковой кулуар может быть обледенелым. По плато цирка спускаемся на лыжах на запад. После крутого участка (до 30°) ручей поворачивает вправо. Недалеко отсюда расположена граница зоны леса.

Летом в кулуаре может остаться очень плотный снег со льдом, для прохождения его могут потребоваться кошки или навеска перил по скалам.

**Кривая ламбина, оз.** 67° 50' : 34° 30'. Сток по р. Умбозерской в оз. Умбозеро.

**Кривая ламбина.** Нижний плес р. Купесь в 1 км от оз. Вайкись; имеет форму желудка, длиной около 0,8 км по большой кривизне. Название дано сотрудниками Лапландского заповедника.

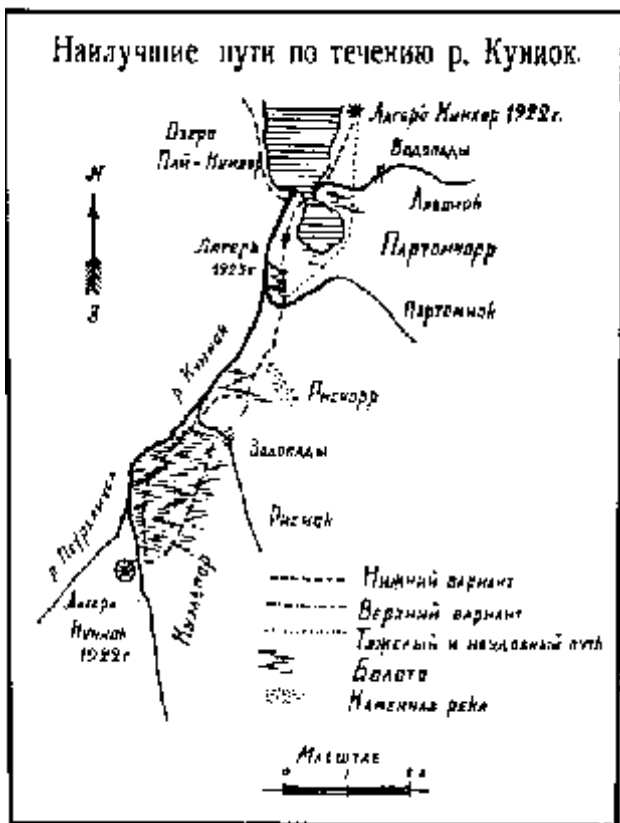
**Кривец, порог.** 66° 40' : 34° 10'. На р. Умбе, ниже истока ее из оз. Пончозера.

**Кривой порог.** 66° 50' : 34° 10'. На р. Низьме (сист. р. Умбы).

**Кривой порог.** 67° 00' : 34° 40'. На р. Муне, близ оз. Мунозера (сист. р. Умбы).

**Криптограммовое ущелье.** Имея меридиональное направление, соединяется с Пирротиновым ущельем у подножья г. Ловчорр. Названо ботаниками из-за произрастания здесь папоротника "Криптограмма курчавая". Памятник природы, охраняется Кировским лесхозом.

**Круглый о.** 68° 00' : 35° 10'. В сев. конце оз. Ловозера.



**Куаб-суол, остров.** 68° 00' : 35° 10'. (? Коаб – жена, замужняя женщина). Остров в северном конце оз. Ловозера.

**Куада-нюн-гундра.** 68° 10' : 33° 50'. (Вежный отрог; куаде – вежа). В верховьях р. Сыройок, впадающей в оз. Пелесозеро (сист. оз. Б. Имандры).

**Куадзи-нярк, мыс.** 67° 40' : 32° 50'. (Куадзь – мелкий сосняк, мелкий ельник). На южном берегу Вити-губы оз. Б. Имандры.

**Куадзи-суол, о.** 67° 40' : 32° 50'. (См. пред.). В Вити-губе оз. Б. Имандры.

**Куамдес-пахк, гора.** 67° 40' : 34° 50'. (Гора Шаманского бубна; куамдес – шаманский бубен). В зап. части Ловозерских тундр, к С от р. Сейд-яврйок.

**Куамин-нярк, Кузьмин-наволоок.** 67° 50' : 33° 00'. На южном берегу Монче-губы оз. Б. Имандры.

**Куарг-нярк, мыс.** 67° 40' : 33° 00'. (Каменистая мель). На 3 бер. оз. Б. Имандры в сред. его части.

**Куарнием-луутинч, губа.** 67° 49' : 33° 10'. (Спасительная губа). На вост. берегу оз. Б. Имандры в средней его части.

**Куарнтык-лухт, зал.** 67° 40' : 33° 00'. На зап. берегу оз. Б. Имандры в средней его части.

**Кувдо-йок, р.** 67° 50' : 32° 50'. Впадает в оз. Лумбовку в низовьях р. Монче (сист. оз. Б. Имандры).

**Кувдо-явр, оз.** 67° 50' : 32° 50'. Сток в оз. Лумбовку в низовьях р. Монче (сист. оз. Б. Имандры).

**Кувч-суол, Срединный о.** 67° 30' : 34° 20'. (Кумужий остров; кувч – кумжа). В средней части оз. Умбозера.

**Кувч-суол, Кумужий о.** 67° 40' : 35° 00'. В южной части оз. Ловозера у вост. его берега.

**Кудрявцева, возвыш.** Одна из вершин массива

Юмье-чорр, названная так В. Рамзаем в честь русского исследователя Зап. Хибин Н. Кудрявцева, побывавшего здесь в 1880 г. Подъем на гору возможен по западному отрогу или от перевала Юмье-чорр Южный.

По западному отрогу, пройдя по Нефелиновому ручью, выше щели перевала Почтальон, поднимаемся на отрог по простому осыпному, местами с низкими (1,5 м) простыми скалами, далее идем по неширокому гребню, который у хребта сужается. Перед выходом на хребтовое плато надо идти справа, вдоль скального примыкания гребня. Район гор Кудрявцева – Рабо – Юмье-чорр представляет собой широкое каменное плато с незначительными повышениями.

К неоговоренным здесь возможностям этого хребта следует отнести прохождение Западных Хибинских щелей (вдоль западных склонов вершин Чильмана, Рабо и Кудрявцева) – несложных перевалов. Также возможен переход из верховий правого истока ручья Медвежий Лог в ручей Меридиональный, а также подъем на перевал Седло Хибинпахк-чорр по ручью от середины расщелины Акуаку, который довольно круто уходит от расщелины вверх. Также можно совершить несложные восхождения на вершины Хибинпахк-чорр (847 м), Рабо, Юмье-чорр (1097 м), Чильмана (824 м).

**Кудрявый порог.** 67° 00' : 34° 30'. На р. Муне, ниже Кривого порога в сист. р. Умбы.

**Кузьмин-лухт, зал.** 67° 50' : 33° 00'. По южному берегу Монче-губы оз. Б. Имандры.

**Куз-нярк, мыс.** 67° 50' : 32° 50'. На южном берегу Монче-губы оз. Б. Имандры.

**Куз-нярк, мыс.** 67° 50' : 34° 10'. В губе Сычельлухт в сев.-зап. оконечности оз. Умбозера.

**Куйв-чорр, возвыш.** 67° 40' : 34° 40' – 34° 50'. ("Куйв" местные саамы объясняют: "старик"; куйв – это по культовому саамскому сказанию, связанному с данным местом, "человек, превратившийся в камень и ставшей сейдом"; такой "сейд" находится на Куйвчорре). В вост. части Ловозерских тундр, к С от оз. Сейд-явр.

**Куйтчаст-лухт, губа.** 67° 40' : 32° 50'. По юго-зап. берегу губы Кислой оз. Б. Имандры.

**Кукис-вум, долина.** 67° 40' : 33° 30'. (Длинная долина; кукес – длинный). Представляет собой длинную долину (абс. выс. 479 м.), местами напоминающую ущелье, с плоским дном и крутыми стенами Кукис-вум-чорра и Поач-вум-чорра. Перевал Кукис-вум-чорр – прямой путь из города Кировска по долине реки Кукис-йок в долину Куни-йока.

Вход в долину со стороны Кировска перегорожен высокой конечной мореной, оставленной ледником. Под мореной лежит озеро Сейтесъявр, питаемое ключами. Морена служит резкой границей леса. С гребня морены на юге видно озеро Большой Вудъявр, на севере – долина Кукис-вум с крутыми стенами, поднимающимися на 500 м над дном долины. На самом перевале 3 озера с водой густого сине-зеленого цвета, окаймленные камнями с

черным налетом – свидетельством пребывания их в воде в начале лета. Северное озеро находится у входа в долину Кунийока. От перевала до границы зоны леса 5 км. Надо помнить, что здесь часто идет встречные лавины со склонов Кукис-вум-чорра и Поач-вум-чорра, особенно опасные весной, когда огромные массы слежавшегося снега даже проламывают лед на озерах. По перевалу проложена автомобильная дорога, летом проходимая всеми видами транспорта, зимой – вездеходами.

Прохождение перевала от Базы КСС до поселка Кукисвумчорр занимает зимой около 5–6 часов.

**Кукис-вум-чорр, возвыш.** 67° 40' : 33° 30' – 33° 40'.

(Горный массив (у) Длинной долины). Горный массив в центральной части Хибинских тундр. Выс. вершина Кукисвумчорра – 1141 м.

По Юго-восточному гребню подъем начинается от перевала Безымянный. Подъем на плато с перевала пешком 100 м, 35–45°. Множество камней, между которыми жесткий снег. В верхней части подъема наклонная снежная полка и на перегибе небольшой карниз. На полке надеваем кошки, затем первый бьет ступени через карниз (крутизна до 40–45°) и, выйдя на плато, на ледорубе закрепляет перила. Весь подъем от седловины до плато занимает 1 час. На плато надеваем лыжи и по пологим склонам выходим на вершину Кукис-вум-чорр. От перевала Безымянный 1,5 часа.

По северному гребню подъем начинается с перевала Южный Рисчорр. С перевала по некрутому (до 25°) склону выходим на плато (30 минут). По плато, пройдя сверху цирк озера Академическое, выходим на вершину Кукис-вум-чорр. От перевала 2–3 часа.

По отрогу Рыпнецк к вершине ведет старая вездеходная дорога.

По ручьям – верхним левым притокам реки Туль-йок: 1) По верхнему левому притоку реки Туль-йок вверх 30 минут пологого подъема. Далее по склону средней (до 25°) крутизны выйти на отрог Рыпнецк около вершины Кукис-вум-чорр (от реки Туль-йок около 1 часа). Далее пологий подъем на вершину. 2) По второму с верха левому притоку Туль-йок, оставляя слева эффектную отвесную скалу, вверх по ручью. Водопад обходить по склону средней крутизны (25–35°) слева по ходу. Через час от реки выходим под взлет (25°) и по нему на поднимаемся на отрог Рыпнецк. По отрогу пологий подъем на вершину.

Возможны также подъемы по ручьям-притокам и кулуарам со стороны Кунийока.

**Кукис-вум-чорр, пос.** 67° 40' : 33° 40'. "Поселок 25 км". Раб. пос. Апатитового рудника, в 7 км от г. Кировска. Основ. в 1929 г.

**Кукис-йок, р.** 67° 40' : 33° 30'. (Длинная река). В центр. части Хибинских тундр. Впадает в р. Вудъяврйок (см.). По рекам Кукис-йок и Поач-йок можно легко выйти от озера Малый Вудъявр в долины рек Кунийок и Малой Белой и наоборот.

**Кукис-луутынч, зал.** 67° 30' : 32° 50'. (Длинный заливчик). По берегу оз. Екостровской Имандры, близ Екостровского пролива.

**Кукис-нярк, мыс.** 67° 30' : 32° 50'. (Длинный мыс). На сев. берегу оз. Екостровской Имандры.



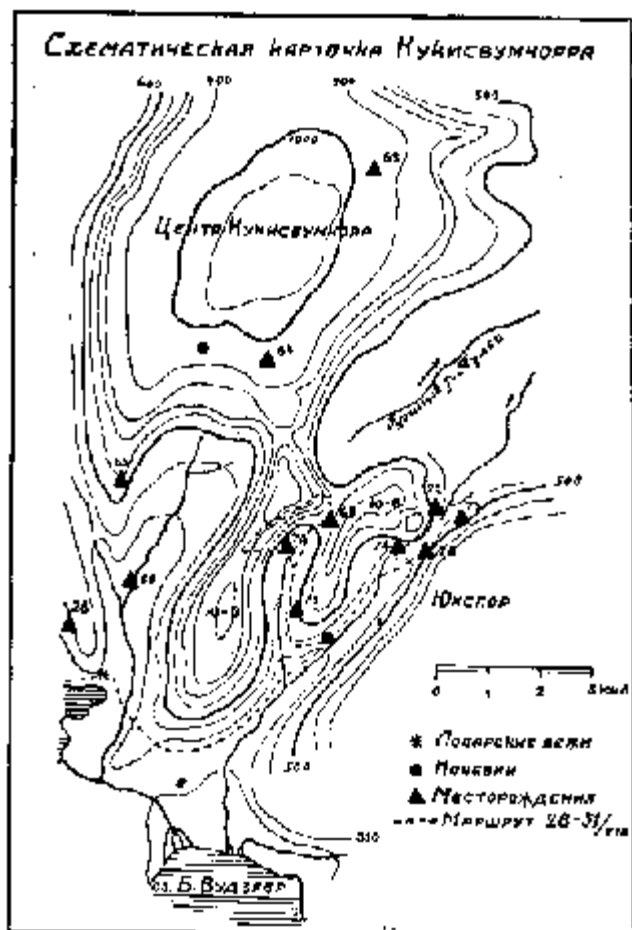
**Кукис-пахк-тундра.** 68° 10' : 33° 40'. (Длинная голая гора). В верховьях р. Сыройок, впадающей в оз. Пелесозеро в сист. оз. Б. Имандры.

**Куконч-озеро, оз.** 66° 40' : 34° 20'. К Ю от оз. Понч-озера, между р. Умбой и ее правым притоком р. Вялой. Сток по руч. Кукончезерскому в р. Умбу.

**Кукончезерский ручей.** 66° 40' : 34° 10'. Впадает в р. Умбу слева, выше порога Меньшого.

**Кулем-уайвенч, тундра.** 68° 00' : 34° 10'. (Слышная вершинка, т. е. вершинка, где хорошо слышно; куллед – слышать). На водоразделе бассейнов озер Чудъявр и Умбозера.

**Куло, Кулус-явр, оз.** 67° 30' : 30° 50'. Сток в оз.



Коложно в сист. р. Пиренги – оз. Екост. Имандры.

**Кумужий, Кумяжий о., Кувчсуол.** 67° 30' : 32° 50' – 33° 00'. (Кувч – кумжа). Остров в вост. части оз. Екостровская Имандра. Площ. ок. 2 кв. км.

**Кумужьи озера.** 68° 00' : 32° 30'. К Ю от Верхн. Волчьего озера. Сток по системе р. Ярвы и через Монче-озеро в оз. Б. Имандру.

**Кумужьи тундры.** 68° 00' : 32° 20'. Две небольшие возвышенности у подошвы зап. склона южной части Волчьей тундры.

**Кумужья Больш. и Мал.** 68° 00' : 32° 20'. Бывшие горняцкие поселки. У одноим. возвыш., в 8–10 км от гор. Мончегорска.

**Кумужья варака, возвыш.** 67° 50' : 32° 40'. В предгорьях Монче-тундры к 3 от оз. Нюдозера.

**Кун, о.** 67° 50' : 33° 10'. Кон-остров, Куннсуол (кунн – зола). У вост. берега оз. Б. Имандры, к Ю от устья р. Куны.

**Куна, р. Кун-йок, Куни-йок.** 67° 40' – 67° 50' : 33° 30' – 33° 10'. (Кунн – зола). Берет начало в центре Хибинских тундр, впадает в оз. Б. Имандру.

**Куна, раз.** 67° 50' : 33° 20'. Бывший разъезд Окт. ж. д. на левом берегу р. Куны (сист. оз. Б. Имандры), на 130 км от г. Мурманска.

**Кун-озеро (Нижн.), Кун, Куна, Куно, оз.** 67° 50' : 33° 10' – 33° 20'. (Кунн – зола). Через озеро протекает р. Куна на 1–5 км от устья (сист. оз. Б. Имандры). Выс. 135,5 м.

**Кунчаст-лухт, Кунчиш-губа, Кунчис-губа.** 67° 20' : 32° 10'. (От коньч – моча). В южной части оз. Ба-

бинской Имандры.

**Кунчаст-лухт-вуой, руч.** 67° 20' : 32° 20' – 32° 10'. (См. пред.). Впадает в одноим. залив на южном берегу оз. Бабинской Имандры.

**Кунчаст-нярк, Кунчис-нярк, мыс.** 67° 20' : 32° 10'. (См. пред.). На южном берегу оз. Бабинской Имандры.

**Куортись-лухт.** Корговая губа. Северо-западная губа Нявка-озера.

**Купес-нюн, возвыш.** 67° 50' : 32° 00'. Сев.-вост. оконечность Нявка-тундры (к 3 от Монче-тундры).

**Купес-пахк, возвыш.** 67° 50' : 32° 00' – 32° 10'. Сев.-зап. оконечность Нявка-тундры (к 3 от Монче-тундры).

**Купись-йок, р.** 68° 00' : 32° 10' – 32° 20'. Название реки от Купесь-явра (Мягкое озеро?). Река, вытекающая из Купесь-озера и впадающая в Вайкись-озеро. Составляет часть северной границы Лапландского заповедника. Участок р. Ярвы между озерами Куписьярв и Вайкес (сист. оз. Монче – оз. Большая Имандры).

**Купись-нюн.** Нос Купись-озера. Высокий отрог в северной части Нявка-тундры, приближается к Купесь-озеру.

**Купись-явр, оз.** 68° 00' : 32° 10'. Вероятно, от слова *Суппесь* – мягкий (мягкое дно, болотистые берега). Озеро, откуда вытекает р. Купесь. Через озеро протекает р. Ярва, впадающая с запада в Монче-озеро. Выс. 262 м. Наибольшая глубина до 2 маховых сажень. 95 га – площадь по лесоустройству 1947 года. (Система оз. Б. Имандра)

**Куплетского, ручей.** По имени геолога Б.М. Куплетского, проводившего геологоразведку на территории Лапландского заповедника. Ручей впадает в Чунозеро у восточного края гари за Сейдлухт; берет начало между Реутчокки и Сейднотчорром. При устье его в августе 1931 г. стояла палатка Б.М. Куплетского.

**Купол Ельнюна.** Название дано сотрудниками заповедника. Вершина Ельнюна (Чуна-тундра) с трансляционным знаком. Высота около 515 м. Вершина горела, по-видимому, в 1924 году.

**Курбыш, озеро, Пальничное озеро.** 68° 20' : 31° 10'. (Курбыш – пальник, горелый лес). Сток по р. Коньей в р. Печу (система р. Туломы).

**Курбыш, река.** 68° 20' : 30° 00'. (Паленая река). Впадает слева в р. Вонью – левый приток р. Печи.

**Курбыш-варь.** Паленая варака. Нижняя варака к востоку от Чайцклтуйп-пахк, продолжение которого она составляет.

**Курбыш-выдыш.** Горелая горка. Отдельная вершина на левом берегу р. Нявки к юго-западу от Рейтлага.

**Курбыш-едть.** Горелое болото. Болото к югу от Сылпуая, среди 40% гари. Сток в реку Чуну.

**Курбыш-нюн, возвыш.** 67° 50' : 32° 20'. (Курбыш – горелый, Горелый отрог. Паленый нос. Смысл названия в применении к данному месту совершенно не понятен. Саам И. Мошников относил название Курбыш-нюн к Нам-лагу). Северо-западная оконеч-

ность хребта Эбрчорр (Чуна-тундра) от Коаз-лага на севере до Чингльс-корра на юге.

**Курбыш-пахк, возвыш.** 68° 00' : 32° 10'. (Горелая гора). На левом берегу р. Куписьёк (Ярвы), в сист. озера Монче – оз. Б. Имандры. Горелая тундрица по правому берегу Купесь-реки к востоку от Колыса-пахк, от которой отделена долиной Ташким-реки. По карте Выс. 540 м, площадь безлесной части 422 га.

**Курбыш-суол, Паленый о.** 67° 20' : 32° 20'. У входа в Камкалухт-губу, по южн. берегу оз. Бабинской Имандры.

**Курбыш-тундра, Курбаш-пахк, Курбаш, возвыш.** 68° 10' : 34° 10'. (Горелая тундра). На водоразделе басс. р. Пече (сист. оз. Б. Имандры) и оз. Чудзьярв.

**Курбыш-уай, Паленый ручей.** Ручей, вытекающий из Курбыш-едть и впадающий в р. Чуну. Отделяет гарь 1896 года (по левому берегу) от гари 1958 года (по правому берегу).

**Курга, Куркйок, р.** 67° 50' : 35° 50' – 35° 10'. Истоки – в оз. Сейявр. Впадает в оз. Ловозеро с вост. берега. По К. и оз. Сейявр – летний путь к зап. части Кейв.

**Куренга, губа.** 68° 00' : 33° 10'. Самая северная часть оз. Б. Имандры.

**Куренг-варенч, возвыш.** 68° 00' : 33° 20'. На левом берегу р. Куреньги, впадающей в оз. Б. Имандры.

**Куреньга, Куренйок, р.** 68° 00' : 33° 10'. Вытекает из оз. Пелесмозера, впадает в сев. конец оз. Б. Имандры (в Куренга-губу).

**Куреньга, оз.** 68° 00' : 33° 20'. Сток с ЮВ в

оз. Пелесм-озеро (сист. оз. Б. Имандры).

**Куреньга, плес.** 66° 40' : 34° 10'. На р. Умбе в нижнем ее течении, ниже Падуна.

**Куркен-явр, Курковое оз., Курко Нижн., оз.** 67° 40' : 32° 40'. От "Куорг" – корга, отмель. Озеро по Кислой реке, третье от Чингльс-явра. На озере есть 2 острова. Выс. 166 м. 233 га – площадь по съемке 1951 года. Сток по р. Курковой в губу Кислую оз. Б. Имандры.

**Курковая, Кислая, р., Куркенйок.** 67° 40' : 32° 20' – 32° 50'. Берет начало в Чуна-тундре, впадает в Кислую губу оз. Б. Имандры.

**Курксн-нярк, мыс.** 67° 40' : 32° 50'. На сев. берегу Кислой губы оз. Б. Имандры.

**Курн-лухт, Кулебячья губа.** 67° 40' : 32° 50'. (*Курьнех, курнехк* – рыбник, пирог с запеченной цельной рыбой, русск. аналог – кулебяка). В южной части Вити-губы оз. Б. Имандры.

**Курн-лухт-уайв, возвыш.** 67° 40' : 32° 40'. (см. пред.). В вост. предгорьях Чуна-тундры, между губой Кислой и Вити-губой оз. Б. Имандры. Выс. 435 м.

**Курн-лухту-айвунч.** Гора Кулебячьей губы. Тундрица к юго-западу от Курнлухт в юго-западном конце Вити-губы. Под высоким ее склоном шоссе Мурманск – Ленинград.

**Куро-варака, возвыш.** 66° 40' : 34° 50'. В верховьях р. Кузреки, близ оз. Вялозера (сист. р. Умбы).

**Куропачий перевал.** (430 м). Расположен в отроге Рыпнецк, имеет две седловины. Верхняя (ближняя к Кукис-вум-чорру) более простая (однако при подъеме снизу по первому правому притоку Каскас-нюн-йока лучше идти на нижнюю). Со сто-



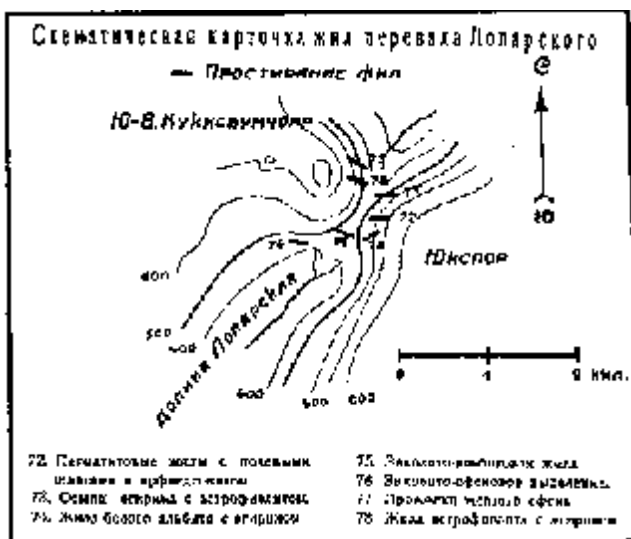
Поселок Кукисвумчорр ("25 км"). Бывший "раб. пос. им. Кирова Апатитового рудника", в 7 км от г. Кировска. Основан в 1929 г.



роны Каскас-нюн-йока взлет пологий и короткий, сложности не представляет. Спуск в сторону Туль-йок крут, даже в зоне леса. В средней части склона нижней седловины огромный карниз в форме пологой буквы v, поэтому с седловины надо спускаться траверсом вправо. С верхней седловины спускаться траверсом влево. На склоне много снега. Спуск до выполаживания занимает 45–60 минут.

**Куропачий ручей.** От Куропачье озера. Ручей, впадающий с севера в Куропачье озеро (бассейн р. Мавры).

**Куропачье оз.** 67° 40' : 31° 50'. (От *репль* – белая куропатка). Сток по левому притоку р. Мавры и по последней в пролив между Верхн. и Нижн. Пиренгскими озерами. Расположена к востоку от реки Мавры, приблизительно в 159 м абс. высоты; соединено с р. Маврой коротким ручьем. Наиб. глубина 8 м (1949 г.). 89 га площадь по лесоустройству 1947 г. 86 га. (Сист. оз. Екостровской Имандры).



**Курпаш, о.** 67° 50' : 35° 00'. (? *Курбаш, курбыш* – горелый, паленый). В губе Вавниоклухт по зал. берегу оз. Ловозера.

**Курт-варенч, Воче-ламбинская тундрица.** 67° 30' : 32° 40'. (Горка с бороздой, изборожденная горка: *курт* – борозда. С этой горкой связано саамское предание). Небольшая возвыш., варака, точнее тундрица, к С от губы Воче-ламбины оз. Екостровской Имандры (к северу от р. Нижняя Чуна). Достигает 317 м.

**Кусколь, Куцколь, оз.** 68° 10' : 32° 20'. У сев. края Волчьей тундры. Через озеро протекает р. Монче, впадающая в оз. Б. Имандру.

**Кусколь, Куцколь, р.** 68° 10' : 32° 20' – 32° 30'. Участок р. Монче выше впадения ее в оз. Малую ламбину (сист. оз. Б. Имандры).

**Кусс-вар-нюн, возвыш.** 67° 50' : 32° 00'. (Отрог Еловой горы; *куссе* – ель) В Нявка-тундре (к 3 от Монче-тундры).

**Кусс-нярк, Еловый мыс.** 67° 30' : 32° 30'. Название песчаного мыса на северном берегу Чунозера, в 2 км к западу от старой базы Лапландского запо-

ведника (сист. оз. Екостровской Имандры).

**Кусс-нярк-нюн.** Нос Елового наволока. Отрог Ельнюна в сторону Куссняка.

**Кус-суол, о.** (Еловый о.). 67° 20' : 33° 00'. В губе Охта-Канде оз. Екостровской Имандры.

**Кус-суолнеч, о.** (Еловый о.). 67° 40' : 33° 00'. У зап. бер. оз. Б. Имандры, близ входа в Кислую губу.

**Кус-суол-рент** (Берег Елового о.). 67° 30' : 32° 00' – 32° 10'. Сев. берег оз. Бабинской Имандры, против о. Хорт.

**Кутр-явр, оз.** 67° 50' : 32° 50'. Сток в оз. Лумболку в низовьях р. Монче, впадающей в оз. Б. Имандру.

**Куцц-суол, о.** 68° 10' : 35° 10'. (? *Куцц* – кислый, прокисший; *куццкуль* – рыба "с душком"). В северном конце оз. Ловозера.

**Куувч-явр-пахк.** Гора Кумежье озера. Северо-восточный отрог Нявка-тундры, почти смыкающийся с Шилд-уайвенчем.

**Куувч-яурынч.** Кумужье озерко. Озерко под северным склоном Куувч-явр-пахк (Нявка-тундра), откуда берет начало ручей Кольса-йок. 6 га – площадь по лесоустройству 1947 года.

**Куувч-яурынч.** Кумужье озерко. Озерко, как бы перетянутое посередине, исток Южной Ташким реки. Отделено от Ташким-явра седловиной между Шилд-уайвенч и Ташкимвыд. Площадь 14 га.

**Куувч-яурынч.** Кумужье озерко. Название двух озерков выше Мерзот-явра (система Вити-реки). 29 и 10 га по лесоустройству 1947 года.

**Куудас-йок.** Змеиная река. Вытекает из оз. Пель-явр, течет на север и впадает в западную губу Нявка-озера.

**Куудас-уайвенч.** Змеиная тундрица. Самая северная из тундриц по левой стороне Куудас-йок. Выс. по карте 500 м.

**Куфт-нюн, возвыш.** 67° 40' : 34° 30'. (Змеиный отрог; *куфт* – змея). Отрог вершины Маннепахк, на зап. склоне Ловозерских тундр.

**Куфт-уай, р.** 67° 40' : 34° 30' – 34° 20'. (Змеиный ручей). Впадает с В в оз. Умбозеро.

**Кухт-суол, о.** 68° 00' : 35° 10' В северном конце оз. Ловозера, у зап. его берега.

**Кучь-няркинч, мыс.** 67° 30' : 32° 30'. На сев. берегу Заячьей салмы оз. Екостровской Имандры.

**Кучь-уайв, возвыш.** 67° 40' : 35° 50'. На водоразделе бассейнов оз. Ловозера и р. Поноя.

**Кушк-выд, возвыш.** 68° 00' : 34° 10'. На водоразделе басс. оз. Чудзьявр и оз. Умбозера.

**Кушки, оз.** 67° 50' : 33° 20' – 33° 30'. Через озеро протекает р. Куна, впадающая в оз. Имандру.

**Куэввьт-варенч.** Змеиная варака. Варака к югу от Охтовараки, по соседству с Йыдыч-явром.

**Куэль-порр, возвыш.** 67° 40' : 33° 40'. (Гора тихой воды). Горный массив в центральной части Хибинских тундр. (Место проведения подземных ядерных взрывов в 70-х и 80-х гг. XX в. для добычи апатитовой руды).

**Куэна-суол, Лухт-суол, о.** 68° 00' : 35° 10'. (Гнилой остров; *куэнн* – вонючий). В сев. конце озера

Ловозера у вост. его берега.

**Куэркчур-нярк, мыс.** 67° 30' : 32° 40'. Замыкает вход в Воче-ламбину оз. Екостровской Имандры.

**Куэс-нярк, мыс.** 68° 00' : 35° 10'. (*Куэс* – ель). В северном конце оз. Ловозера по зап. его берегу.

**Куэт-лухт, зал.** 67° 30' : 33° 00'. (Вежный залив; *куэтть* – вежа). По зап. берегу оз. Б. Имандры в южной его части.

**Кылпаканда, губа.** 67° 20' : 32° 30' – 32° 40'. (*Кылп* – передний отросток ветви оленьего рога; *каньт* – сухое место среди болота). В зап. части оз. Екостровской Имандры, между мысами Почтарь-нярк и Хотыгаловнярк.

**Кымды-корр, Кымдыс-корр, ущелье.** 67° 50' : 32° 30'. Гремучее ущелье (от шумящего в нем ручья) между Реутчокки и Пуврнюнчорром в центральной части Монче-тундры. Вершина ущелья отделена узким хребтом от вершины Чингльс-корра, выс. 769 м.

**Кымм-озеро.** Шумящее или Гремучее озеро. Озеро под восточным склоном Кымм-уайвенча; из северной оконечности вытекает р. Мавра. Выс. по карте 297 м.

**Кымм-уайвенч.** Шумящая или Гремящая вершина. Возвышается в истоках Мавра-реки к северу от Верхнего Пиренгского озера. Выс. 585 м.

**Кыс-нярк, мыс. Толстый наволоок.** 67° 20' : 32° 20'. (*Кысс* – толстый). На южном берегу Бабинской Имандры.

**Кысрас-нярк, мыс.** 68° 00' : 38° 10'. (Толстый травяной мыс; *кысс* – толстый; *рассь* – трава). На зап. берегу оз. Б. Имандры в сев. ее части.

**Кяклдык-ненынч.** Головешкин нос. Восточный отрог хребта Реутчокки на Чуна-тундре; от Тельп-ненынча отделен ущельем Ванчем-нюацк.

**Лавд-озеро, оз.** 67° 00' : 34° 10'. Сток по Лавдо-ручью в р. Муну (басс. р. Умбы).

**Лавдо-ручей.** 67° 00' : 34° 10'. Впадает слева в р. Муну, близ ее устья (басс. р. Умбы).

**Лавна, оз., Лавинское оз.** 69° 00' : 32° 40' – 32° 50'. (? *Лавнг* – торф, дерн). Сток озера по р. Лавне в Кольский залив с зап. берега.

**Лады-нярк, Содомный наволоок, мыс.** 67° 30' : 33° 10'. При входе в Тик-губу оз. Екостровской Имандры.

**Лайтратен-варенч, возвыш.** 67° 40' : 33° 00'. (*Лайтратен* – заготавливать доски для лодок; *лайт.* – доски для лодок; *ратед* – делать). На берегу оз. Б. Имандры к С от Кислой губы.

**Ламбина в Куту.** Топоним Лапландского заповедника. Мелкий залив в верхнем конце Чунозера – место нереста окуней и сегов.

**Ламбина, оз.** 67° 40' : 31° 10' – 31° 20'. К Ю от оз. Верхн. Чалмозера в составе р. Каложной (сист. р. Пиренги – оз. Екостровской Имандры).

**Ланирент, берег.** 67° 30' : 33° 00'. *Лямнт*: 1) сосновый или еловый лес, занимающий большое пространство, суземок; 2) пояс лесной растительности от подошвы горы до вертикальной границы. *Ла-*

*нирент* – название по острову; *ланнь*-городок, городище. Берег оз. Екостровской Имандры у Екостровского пролива.

**Ланнь-луутынч, Мясная губка, губа.** 67° 50' : 32° 50'. По зап. берегу Монче-губы оз. Б. Имандры, против поперечного наволока.

**Ланнь-нярк, Ланнынч.** 67° 30' : 32° 40'. (*Ланнь* – городок, городище). На сев. берегу оз. Екостровской Имандры, в Воче-Ламбине – островершинные холмики между Кислым озером и Воче-ламбиной; согласно саамской легенде – могилы окаменевших шведов, убитых саамом-богатырем, жившим на Вочеламбине.

**Ланнь-суол см. Могильный о.**

**Лапландия.** Территория обитания народности



саами (саамь, саве, сабме, лаппы, лопари, "лопь" – в русских летописях). В прошлом (XIV–XV века) западная граница Л. проходила к 3 от Ботнического залива, в Швеции; восточной являлась Горло Белого моря у Кольского п-ова и рек Выг и Нюлча в Сев. Карелии; южной – 64°–65° с. ш., северной и северо-западной – Баренцево море и С. Атлантический океан. В настоящее время южной границей Л. можно принять, условно, полярный круг. Соответственно различались: Норвежская Л. (Финнмаркен), Шведская, Финляндская и Русская. Под Русской Л. понималась территория современной Мурманской области – с той частью б. Александровского уезда Архангельской губ., которая отошла в 1920 г. к Финляндии. Термин "Лапландия" впервые упоминается в XII веке. У русских термин "лопь" как собирательное название народа саами встречается с XV в. В официальных документах различались: "Лопь Кончанская", "Лопь Терская", "Лопь Лешач" или "Дикая". "Кончанская лопь" называлась по "Мурманскому концу". В состав Кончанской лопи входили саамские погосты: Муномошский (Кильдинский), Масельский (ныне Пулозерский), Екостровский, Бабинский, Сонгельский, Нотозерский, Моговский, Печенгский и Пазрецкий. К Терской лопи при-

надлежали саамские погосты не только населения, говорящего на терском диалекте (Понойский и Иокангский погосты), но и Воронинский, Ловозерский и Семиостровский, говорящие на другом диалекте ("кильдинском"). "Лешей лопью" назывались саами, жившие на юге от г. Кандалакши до 65° с. ш., Они же назывались и "Дикая лопь". Теми же терминами обозначались и территории, населенные той или иной "лопью". Таким образом, в XVI веке и ранее восточной границей Кончанской и Терской лопи была, приблизительно, линия от о. Кильдина на севере и до мыса Турьего на юге Кольского п-ва; южной границей Кончанской и "Лешей лопи" – широта Кандалакши. "Дикой лопью" иногда называли вообще некрещеных саами.

**Лапландский заповедник.** 67° 30' – 67° 50' : 32° 00' – 32° 40'. Организован в 1930 году агрономом Г.М. Крепсом. Занимает весь массив Чуна-тундры; площадь – ок. 300 тыс. га (после расширения в 1985 г.). До 1962 года научная и хозяйственная база заповедника располагалась на северном берегу оз. Чун-озера. К 1938 г. – 30 чел., к 2004 около 70 чел. Административное здание в г. Мончегорске (Зеленый пер. 8).

**Ласточкино гнездо, склон, возвыш.** 67° 40' : 33° 40'. Восточ. склон возвыш. Кукисвумчорр (Хибинские тундры).

**Лебеда, ручей.** Небольшой ручей, впадающий в Чунозеро с севера, восточнее Кошк-чуольм. Зимой образует в устье красивые наледи. Назван сотрудниками Лапландского заповедника за весенние ледяные каскады при впадении в озеро, не раз принимаемые ими за лебедей.

**Лебяжий о.** 67° 30' : 34° 10'. Близ зап. берега оз. Умбозера, в губе между мысом Корабль и мысом Пас-нярк.

**Лебяжье оз.** 68° 10' : 33° 40'. Сток по р. р. Писсим и Сыройок в оз. Пелесм-озеро в сист. оз. Б. Имандры.

**Лебяжье оз. Нюхесьярв, оз.** 67° 50' : 32° 30'. (*Нюхч* – лебедь). Сток через ряд озер в Вите-губу оз. Б. Имандры.

**Лебяжье озеро.** От гнезда лебеда, найденного Г.М. Крепсом (директором Лапландского заповедника) на этом озере в 1932 г. Озеро без стока в долине р. Чуны, по правому ее берегу против песчаного обрыва.

**Лебяжье плесо.** 66° 40' : 34° 10'. На р. Умбе, ниже устья р. Вялы.

**Лебяжья губа.** 66° 50' : 34° 00'. По юго-зап. берегу Канозера (сист. р. Умбы).

**Лем-кор, ущелье.** 67° 50' : 32° 30'. (*Лемм* – вежа для домашних оленей, *корр* – ущелье). С вост. стороны главного хребта Чуна-тундры, ущелье с очень крутыми склонами (на восточном склоне Эбрчорра).

**Лемм-лухт, губа.** 67° 50' : 33° 10'. (См. пред.). По вост. берегу оз. Б. Имандры, к С от ж.-д. станции Имандра.

**Лемм-нярк, Лемм-наволоок.** 67° 50' : 33° 10'. (См.

**Лемлухт).** По вост. берегу оз. Б. Имандры, к С от ж.-д. станции Имандра, наволоок, глубоко вдающийся с востока (расположен севернее устья Воче-ламбины).

**Лемм-нярк, мыс.** 67° 30' : 32° 40'. На сев. берегу оз. Екостровской Имандры.

**Ленина гора.** 69° 10' : 33° 20'. На южном берегу Екатерининской гавани, в сев. части Кольского залива. Раньше называлась горой Энгельгардта. Высота 55 м.

**Ленозеро Больш. и Мал., Ленявр.** 68° 10' : 33° 40'. Сток по р. р. Писсим и Сыройок в оз. Пелесмозеро в системе оз. Б. Имандры.

**Леонтьев наволоок, Леушкнярк.** 67° 30' : 33° 00'. На сев. берегу оз. Екостровской Имандры.

**Леонтьева губа, Леушклухт.** 67° 30' : 33° 00'. По сев. берегу оз. Екостровской Имандры.

**Лепке-Нельме, гора.** 67° 40' : 34° 40'. В центральной части Ловозерских тундр, у юго-западного конца оз. Сейд-явр (басс. оз. Ловозера).

**Лести-варь, возвыш.** 67° 50' : 34° 10'. На зап. берегу оз. Умбозера в предгорьях Хибинских тундр. Небольшой лесистый холм.

**Лива, Ливи, река.** 67° 50' – 67° 40' : 31° 40' – 31° 00'. Впадает в оз. В. Чалм-озеро (в системе р. Пиренги – оз. Екостровской Имандры).

**Лива-тундра, Пель-тундра.** 67° 40' – 67° 50' : 31° 30' – 31° 40'. В верховьях р. Ливы в басс. р. Пиренги – оз. Екостровской Имандры. Выс. ок. 420 м.

**Лив-озеро.** 67° 40' : 31° 10'. Озеро, через которое протекает река Лива в нижнем ее течении; берега заболоченные. Выс. 185 м. (сист. р. Пиренги – оз. Екостровской Имандры).

**Лигер-уайвенч, возвыш.** 67° 40' : 31° 10'. К С от озера Чалм-озера в басс. оз. Екостровской Имандры.

**Ловозеро, оз., Лой-явр, Лу-явр.** 67° 40' – 68° 00' : 34° 50' – 35° 10'. (? *Лой* – сильный, крепкий). В центр. части Кольского п-ова. Из озера берет начало р. Воронья. Исконное рыбопромысловое место Ловозерских саами. Название известно с XVI в.

**Ловозеро, сел., Луявр-сийт.** 67° 50' : 35° 00'. Адм. центр Ловозерского р-на. На сев.-зап. берегу оз. Ловозера, при впадении в последнее р. Вирмы, в 92 км по шоссе от ж.-д. станции Пулозеро. Ловозерский саамский погост существовал в тех же местах уже с 1574 г. В 1608 г. было 10 вож с 16 чел. мужч. Погостом использовались озера Ловозеро, Сейдозеро и Сичель. В 1858 г. саамское население составляло 120 чел. обоего пола. В 1888 г. в Л. пришли с Канина п-ова 4 семьи оленеводов-ижемцев, образовавших здесь ижемскую "половину". В 1915 г. в Л. было коренного саамского населения 167 чел., ижемцев – 493 чел. и ненцев (самоедов, пришедших с ижемцами в качестве батраков-пастухов) – 30 чел. По переписи 1926 г. – 749 чел., в 1938 г. – 1212 чел., (преобл. ижемцы), в 1996 г. – 3500 чел. В 1996 г. в Ловозерском р-не проживало: саамов – 927 чел., коми – 1117 чел., ненцев – 190 чел.

**Ловозерские тундры**, *Луяврурт*. 67° 40' – 67° 50' : 34° 20' – 35° 00'. (? Лой – сильный, крепкий). Горный массив между озерами Ловозером и Умбозером (ок. 650 куб. км.). Крупнейшие месторождения эвдиалита и лопарита (возвыш. Аллуайв, Вавн-бед, Нинчурт и др.).

Зимой переход из Ловозерских тундр в Хибинские связан с пересечением по льду Умбозера. Туристы входят в Хибинские тундры тремя путями: в долину Туль-йока через губу Тульи-лухт, в долину Мальвальтайок через озера Ньюръявр и в долину Кальйок. Во всех случаях длина пересекаемого участка около 6 км, время прохождения около 1 часа. Основная сложность – участки голого льда и сильные ветра.

Летом приходится пользоваться бродами через реки Суна и Чуда с выходом в долину реки Кальйок. Со стороны Ловозерья к броду через реку Суна ведет дорога, на месте брода недавно сооружен мост. Между бродами нужно идти по дороге, на развилках все время сворачивая влево. Через час переходим ручей, а еще через 30 минут подходим ко второму броду. Второй брод представляет собой пересечение мелководного залива в его сужении (глубина до 70 см, однако возможны ямы глубиной до 2 м!). Далее по дороге нужно выйти в долину Кальйок (не более 1 часа).

**Ловушкинские о-вки**, *Пяртемсуоллэ*. 67° 40' : 33° 00'. (*Пяртемь* – ловушка для росомахи – "пасть"). На оз. Б. Имандре, к С от Кислой губы.

**Лов-чорр, возвыш.** 67° 30' : 33° 40' – 33° 50'. Плато в южной части Хибинских тундр.

**Ловчорритовый рудник**. 67° 30' : 33° 40'. Бывший раб. пос. в долине р. Юкспорйок, в 12 км от г. Кировска и в 9 км от пос. Кукисвумчорр.

**Лов-чорр-йок, р.** 67° 30' : 33° 40' – 33° 50'. Берет начало в южных отрогах Хибинских тундр, впадает в оз. Умбозеро.

**Лойпиш-нюн, возвыш.** 67° 50' : 32° 40'. (По мнению саама Ф. Архипова, смысл названия давно утрачен). Крайняя юго-восточная оконечность Монче-тундры. На вершине поставлен в 1934 г. триангуляционный знак. По карте выс. 653 м.

**Лон-лаг, склон**. 68° 00' : 32° 20'. Западный склон южной части Волчьей тундры.

**Лопаканда, губа**. 66° 50' : 34° 50'. На берегу оз. Вялозера, близ истока р. Вялы, притока р. Умбы.

**Лопарская р.** 67° 30' – 67° 40' : 38° 40'. Правый и самый большой приток р. Юкспорйок. Начинается у Лопарского перевала и впадает в р. Юкспорйок на приозерной низменности оз. Бол. Вудъявр. Названа так в 1921 г. А.Е. Ферсманом. Впоследствии у нее появилось и закрепилось неверное название – р. Саамка. (Хибинские тундры).

**Лопарский перевал**. 67° 40' : 33° 40'. Название дано А.Е. Ферсманом в 1922 г. Перевал между рр. Лопарской и Тульйок в Хибинских тундрах. Разделяет массивы гор Юкспор и Кукисвумчорр.

**Лопп-нярк, мыс**. 67° 30' : 32° 40'. На северном берегу губы Супь-лухт (Осиновой) оз. Екостровской Имандры.

**Лосевая тундра**, *Сэрвпахкь*. 68° 10' : 32° 20'. (*Сэре* – лось). На СЗ от Волчьей тундры.

**Лосиная гора**. 68° 10' : 32° 20'. Средняя часть Лосевой тундры, к СЗ от Волчьей тундры. Выс. 600 м.

**Лосиное болото**. Болото на западной границе Лапландского заповедника, южнее р. Мавры и севернее Солнцевой тундры.

**Лох-уайвенч-тундра**. 68° 10' : 33° 40'. В верховьях р. Сыройок, впадающей в оз. Пелесмозеро в сист. оз. Б. Имандры.

**Лоцади-нярк, мыс**. 67° 30' : 32° 30'. По сев. берегу оз. Екостровской Имандры.

**Луамми-яурнеч, оз.** 67° 50' : 32° 50'. (Морошковое озерко; *лумме*, *луомми* – морошка). Близ сев. берега Вити-губы оз. Б. Имандры.

**Лумбол-йок**. 68° 10' : 32° 30'. Участок р. Монче в нижн. части (сист. оз. Б. Имандры) между озерами Мал. Ламбиной и Кашкозером, к В от Тайболатундры.

**Луоппир-уайвенч, возвыш.** 67° 40' : 31° 10'. К северу от оз. Чалмозера в басс. оз. Бабинской Имандры.

**Лутнерм-йок** см. **Белая Малая р.**

**Луувт-уайвенч**. Досочная тундрица. Тундрица к югу от Кислой губы (Б. Имандра) и к востоку от Кислого озера. По карте выс. 336 м.

**Луч-лаг, склон, Лузлаг**. 68° 00' : 33° 20'. (*Луч* – понос; по преданию, здесь объедались оленьим мясом после удачной охоты на диких оленей). Расположен между Кеппер-уайвенч и Реутчокки в сев. части Монче-тундры. Имеет склон на север.

**Луявр** см. **Ловозеро, оз.**

**Лынч, река**. Смысл названия неизвестен. Река, впадающая в Куудас-йок. Течет из болот с западной стороны Нявка-озера.

**Лысая гора**. Находится на южной окраине Хибин и отделяется от них Пирротиновым ущельем. Название дано, по-видимому, топографами за отсутствие леса на двух ее вершинах. У подножия горы расположена апатито-нефелиновая обогатительная фабрика № 3 ОАО "Апатит". У местного населения Лысой горой называется также южный отрог г. Айкуайвенчорр, отделенный от нее Комариным ущельем.

**Лысть-нярк, Лисий наволок, Березовый наволок**. 67° 20' : 32° 30'. (*Лысть* – лист). На южном берегу зап. части оз. Екостровской Имандры.

**Лысь-няк, мыс**. 67° 40' : 32° 50'. На берегу Вити-губы оз. Б. Имандры.

**Лэцельвет, о.** 67° 50' : 34° 10'. Остров в сев. части оз. Умбозера.

**Люхчи-йок, Люкси-йок, р.** 67° 30' : 30° 50'. Впадает в оз. Куло в сист. р. Пиренги – оз. Екостровской Имандры.

**Люхч-явр, оз.** 67° 30' : 30° 40'. В верховьях р. Люхчийок, впадающей в оз. Куло (сист. р. Пиренги – оз. Екостровской Имандры).

**Ляво-йок Сев, р.** 67° 50' : 33° 40'. Впадает в оз. Пайкун-явр на р. Куне в сист. оз. Б. Имандры.

**Ляво-йок, р.** 67° 40' – 67° 50' : 33° 40'. Впадает в