



Ущелье Дразнящее эхо в Хибинах

ных камней можно провалиться по колено и глубже. Через 1,5 часа трудного пути выходим наверх. Далее движемся на восток (скорее всего, в лыжах). Плотный снег, иногда выходы камней, не мешающих движению. Выйдя на основной хребет и повернувшись на юг, видим панораму хребта Поач-вум-чорр, плато Кукис-вум-чорр, перевал Безымянный, плато Рас-вум-чорр. Вдали видны Ловозерские тундры. Через 40 минут пересекаем щель Тахтар-вум-чорра. Ее глубина около 5–10 метров, ширина метров 10–15. В западной части ее можно преодолеть на лыжах. Затем поднимаемся на пологий купол вершины 1135 м. В этом месте от Тахтар-вум-чорра отходит длинный западный отрог, оканчивающийся вершиной Хибины (762 м).

Со второго восточного цирка подъем начинается с цирка, находящегося правее цирка перевала Географов. Отсюда по снежнику в массиве крутизной в верхней части до 40° поднимаемся на массив Тахтар-вум-чорр около узловой точки. Отсюда по пологому снежному склону поднимаемся на вершину 1135 м.

По другую сторону от перевала Географов находится вершина Вудъявр-чорр (1067 м).

В массиве есть также довольно сложные перевалы – Тахтар-вум-чоррская Щель, непосредственно в массиве Тахтар-вум-чорра, ведущий из долины самого крупного левого притока реки Малая Белая в долину притока озера Малый Вудъявр; Хибины – из этого же притока реки Малой Белой в долину реки Тахтар-йок или следующего (верхнего) за ним правого притока реки Большой Белой.

Весьма интересны восхождения на красивую вершину Хибины (761 м), где в 1930 году на горной метеостанции работал знаменитый русский натуралист О.И. Семенов-Тянь-Шанский. Вообще, у массива Тахтар-вум-чорр много неисследованных возможностей (например, щели западнее вершины Хибины) и т.д.

Тахтар-вум-чорр – Вудъявр-чорр, горный массив. Относительно труднодоступный высокий массив на юге западной части Хибин. С юга и востока ограничен долиной Большой Белой, с севера – Малой Белой, с запада – озером Имандра. Простых перевалов не имеет, наиболее простой – Географов.

Тахтар-йок, р. 67° 30' : 33° 20'. (См. пред.). Впадает в Белую губу оз. Б. Имандры; берет начало с возвыш. Тахтар-вум-чорр в Хибинских тундрах.

Тахтар-порр, отрог. 67° 40' : 33° 20' – 33° 30'. (Порр – острый гребень горы). Отрог горы Тахтар-вум-чорр в Хибинских тундрах.

Тахт-уайв, возвыш. 67° 40' : 35° 30'. (Тахтед – хотеть). На водоразделе р. р. Кургайок и Нюземельлампы-йок (притока р. Море-йок) в системе оз. Ловозеро.

Ташкем, оз. 67° 50' : 32° 10'. (Ташка – вьюк). К западу от северной оконечности Монче-тундры. Сток по р. Ташкем в р. Вайкес и по последней в систему р. Монче – оз. Б. Имандры.

Ташкем, р. 67° 50' – 68° 00' : 32° 10'. (См. пред.). Впадает в р. Вайкес (сист. р. Монче – оз. Б. Имандры).

Ташкем-тундра, Ташкемвым. 67° 50' : 32° 10'. (См. пред.). В истоках р. Чуны, к С от Гарьюсной тундры (басс. оз. Екостровской Имандры).

Ташким-выд. Тундрица Ташким-озера. Тундрица на юго-восточном берегу Ташким-озера, непосредственно соединенная с Гарьюсной тундрицей.

Ташким-йок Северная. (От слова *ташка* – олений вьюк). Правый приток Купесь-реки, протекает в долине между Курбыш-нюном и Иокпелес и берет начало в Ташким-озере.

Ташким-река Южная. (От слова *ташка* – олений вьюк). Название Ташким-реки принадлежит притоку р. Купесь, но по ошибке перенесено на данную реку; истоки их почти смыкаются. Вытекает из озера Куувч-яуринч, между Шилд-уайвенчем и Ташким-выд и течет на юг; принимает справа большой ручей с Невка-тундры и впадает в реку Чуну с правого берега, близ устья Суэньлагуая.

Ташким-явр. (От слова *ташка* – олений вьюк). Озеро между Шилд-уайвенчем и Ташким-выд. Принадлежит к бассейну Купесь-реки. 70 га – площадь по лесоустройству 1947 г.

Тверос-нюн, возвыш. 67° 40' : 34° 00'. В сев.-вост. части Хибинских тундр.

Телг-выд. Название не переведено. Тундрица с юга и юго-запада от Пель-тундры, ниже ее, но тоже с "чурбаками" на вершине. Выс. 540 м. В 1976 г. под южным склоном на берегу ручья на западной границе Лапландского заповедника построена избушка.

Телеграфный порог. 67° 20' : 32° 30'. На р. Ниве, между ее истоком и оз. Пинозером.

Тельпненынч, отрог возвыш. 67° 40' : 32° 30'. (Ступенчатый отрожек, нос). Ступенчатый нос. Юго-восточный отрог Пялга-чорра (в южной части Чуна-тундры).

Темный порог. 66° 50' : 34° 10'. На р. Родвинге, ниже истока р. Низьмы (сист. р. Умбы), между порогами Канозерским и Кривым.

Теньте, руч. 67° 10' : 32° 20'. (*Тиеньтед* – преграждать, зажимать). Правый приток р. Нивы, к Ю от бывшего поселка заключенных Нивастрой.

Тервик-нярк, Смолевый наволок. 67° 20' : 32° 00'. (*Терв* – смола, деготь). Юго-зап. оконечность о. Ерм на оз. Бабинской Имандре.

Терцкопатц, возвышенность. 68° 20' : 31° 00'. В Туадаш-тундре. Выс. до 660 м.

Тетер-нярк. Песчаный наволок. Наволок на Нявка-озере между северной и западной губами.

Тетюшка, р. 67° 10' : 32° 40'. Впадает с Ю в оз. Пин-озеро (сист. р. Нивы).

Тетюшкино, оз. 67° 10' : 32° 40'. Через озеро протекает р. Тетюшка, впадающая в оз. Пинозеро (сист. р. Нивы).

Тет-явр, Весеннее оз. 67° 50' : 32° 50'. (? *Китт-явр* : *китт* – весна). Сток в оз. Ньюдозеро, соединяющееся с Монче-губой оз. Б. Имандры.

Тивй. Непереводимо. Низменная тундра, покрытая ягельником с островками леса, к северу от Нявка-озера.

Тикв-уай, руч. 67° 30' : 33° 10'. Вытекает из оз. Тик-озера, впадает в Тик-губу Екостровской

Имандры.

Тик-Губа, Тика-Губа, сел. 67° 30' : 33° 10'. Бывшее село Апатитского пос. совета. В 2 км от ж.-д. станции Апатиты, близ Тик-губы оз. Екостровской Имандры. Возникло в 1924 г. как поселок спецпереселенцев. С 1932 г. – рыбное хозяйство треста "Апатит" и колхоза "Заполярный труд". По переписи 1926 г. – 32 чел., к 1938 г. 667 чел.

Тик-губа, Тика-губа, Тики-лухт. 67° 30' : 33° 10' – 33° 20'. (? *Тык* – вошь). По вост. берегу оз. Екостровской Имандры.

Тик-озеро, оз. 67° 30' : 33° 10' – 33° 20'. Близ вост. берега оз. Екостровской Имандры, между Тик-губой и губой Охта-Кандой. Из озера вытекает руч. Тикв-уай, впадающий в Тик-губу.

Тинд-уайбы-лухт, Переймочная губа. 67° 40' : 33° 00'. (*Тиеньте* – преграждать, перехватывать, прижимать). На зап. берегу оз. Б. Имандры при входе в Кислую губу.

Тинд-уайбынч-нярк, Тинтнаволок, Перей-мок-наволок. 67° 10' : 33° 00'. (См. пред.). На зап. берегу оз. Б. Имандры, у губы Тиндуайбы-лухт.

Тинт-лухт, Кинт-лухт, зал. 67° 20' : 32° 30'. (Кен-тищная губа). В зап. части оз. Екостровской Имандры.

Титан, разъезд на ж.-д. ветке Апатиты–Кировск, в 13 км от ст. Апатиты.

Тихое, Пятиверстное плесо. 67° 10' : 34° 00'. На р. Умбе, выше оз. Канозера.

Тиыд-куот-выд (в переводе саама И.П. Мошникова), или **Кыд-куот-выд** (в переводе саама Ф.И. Герасимова). Гора весенней вежи. Тундрица к западу



Ущелье Карнесь-корч в Лапландском заповеднике

от Поадз-уйвенч и к востоку от нижнего течения Куудас-реки. По карте выс. – 440 м. Площадь тундрицы по лесоустройству 1947 г. – 105 га.

Тови, о. 67° 50' : 35° 00'. В оз. Ловозеро, против залива Сергевань-лухт.

Толва р. 67° 30' : 31° 30'. (*Тальв, тоальв* – зима). Соединяет оз. Нижнее Чалмозеро с оз. Верхним Пиренгским (сист. оз. Екостровской Имандры).

Толва, пос. 67° 30' : 31° 40'. Бывший поселок между оз. Нижн. Чалмозером и Верхн. Пиренгозером.

Торм-озеро 66° 50' : 34° 40'. (? *Тормед* – портить). Сток по руч. Уго в р. Вялу слева (система р. Умбы).

Тормо-ямка, плес. 66° 50' : 34° 10'. Заводь в пороге "Рахтий" на р. Вяле (сист. р. Умбы).

Торос-суол, о. 68° 00' : 35° 10'. (Поперечный остров; тоарас – поперек). В С конце оз. Ловозера.

Торпен-суолнеч, Ботальные, Торбальные о-ва. 67° 30' : 33° 00'. ("Торбать или "ботать" (сев.-русск.) – всплескивать). В южной части оз. Б. Имандры, у

зап. его берега.

Торпен-суолнеч-рент, берег. 67° 30' : 33° 00'. (Берег Торбальных островов; см. пред.). В южной части оз. Б. Имандры, между Оспеськалухт и Кислой губой.

Тохты-яурнес, Гагары озерки. 67° 50' : 32° 50'. (*Тохт, товт* – краснозобая гагара). На сев. берегу Монче-губы оз. Б. Имандры, между устьем р. Монче и Собачьей губой.

Тощей Щуки озеро, Нелькнуккишяурнеч. 67° 50' : 33° 00'. У сев. берега Монче-губы оз. Б. Имандры. Сток по безым. ручью в Собачью губу.

Травяная варака. 67° 50' : 32° 40'. В предгорьях Монче-тундры, к Ю от Монче-озера.

Травяное оз. 67° 50' : 32° 40' – 32° 50'. Сток в оз. Нюд-озеро, соединяющееся с Монче-губой оз. Б. Имандры. На восточном берегу – посел. Травяное.

Травяной наволоок, мыс. 67° 30' : 33° 20'. В вост. оконечности Тик-губы оз. Екостровской Имандры.

Травяные озерки. Топоним Лапландского заповедника. Болотистые озерки севернее тундрицы Нявки (кордон "Мавра" Лапландского заповедника); сток в оз. Куро-пачье. Глубина до 10–12 м.

Трапезник, пролив. 66° 40' : 33° 10'. Участок русла в пороге Заборном на р. Умбе.

Третья ферма. Бывшая ферма совх. Индустрия близ Тик-озера (басс. оз. Екостровской Имандры).

Тринадцатый километр, посел. Бывший поселок на шоссе Апатиты – Кировск. К 1938 г. 253 чел.

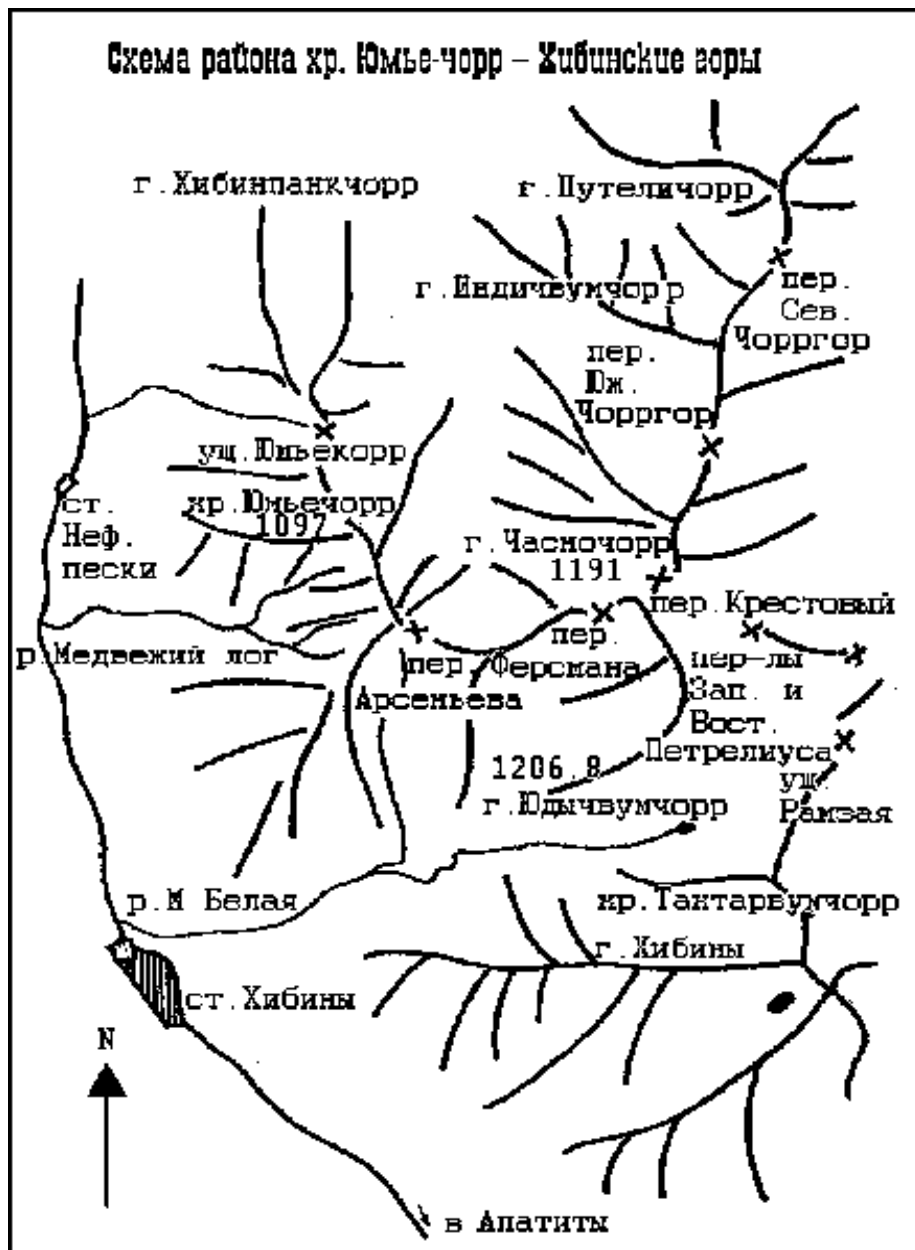
Тростниковое Озеро, посел. Бывший поселок на берегу одноим. озера в Мончегорском р-не.

Тростниковое оз. 67° 40' : 32° 30'. К В от возвыш. Райненынч в Чуна-тундре. Сток через оз. Вити и др. в Вити-губу оз. Б. Имандры.

Туадаш, р. Туотайок. 68° 10' – 68° 20' : 31° 00'. Впадает в одноименную губу оз. Нот-озера.

Туадаш, Тауденч. Перевода нет. Тундра с крутыми склонами и острыми вершинами к СЗ от Вуйимь, от которой отделена долинами рек Конья и Арьян. Высота по карте 907 м. Название – от Ф.И. Герасимова и др. нотозерских саамов. Название по карте – Чильтальд.

Туадаш-тундра. 68° 20' : 31° 00'. На берегу оз. Нотозера в



южной его части.

Туарехт-лумбол. (*Туарехт* – мелкая рыба, нарезанная на палочку поперек, чтобы жарить у костра). Озерко к западу от верхнего конца оз. Купесь, сообщается с ним притоком.

Туйбола-тундра. 68° 00' – 68° 10' : 32° 30'. (*Туйбол* – окруженное озерами возвышенное пространство суши). К В от Волчьей тундры. Выс. 460 м.

Туйбол-пахк, возвыш. 67° 30' : 32° 20' – 32° 30'. (*Туйбол* – см. пред.; *чацкед* – бросать, таскать; *чацкем* – лассо для ловли оленей в стаде – "имальница"; *пахк* – голая гора). Между оз. Чун-озером, Нижн. Пиренгским и Осиновым (басс. оз. Екостровской Имандры). Выс. 348 м.

Туйпл-пахк. Тундрица среди суземка Чайцклтуйпл.

Тули-лухт, Тулья губа. 67° 30' : 33° 10'. (? *Тули* – оленья шкура, постель; *Утульед* – задерживать, препятствовать). В Тик-губе оз. Екостровской Имандры.

Туйюк, посел. 67° 40' : 34° 00'. Бывший поселок при впад. р. Тули-йок в губу Тульи-лухт, по зап. берегу оз. Умбозера. К 1938 г. 10 чел.

Тулп-лухт, губа. 67° 50' : 32° 50'. (Плоская губа). В Монче-губе оз. Б. Имандры,

Тулп-лухт, Плоская губа. 67° 30' : 33° 00'. По зап. берегу Екостровского пролива оз. Екостровской Имандры.

Тулп-лухт, Плоская губа. 67° 50' : 33° 10'. По зап. берегу оз. Б. Имандры, между мысами Румескедьнярк и Раувдойбнярк.

Тулп-явр, Тулп-явренич, Курко. 67° 40' : 32° 30'. (Плоское озерко, *тулл* – плоский). Озеро в системе р. Кислой, выше Кензис-явра, с которым соединяются коротким порогом. Сток по р. Курковой, впадающей в Кислую губу оз. Б. Имандры. Выс. ок. 225 м, водная площадь 99 га. Наиб. глубина 2 м.

Тулп-явр-варь, Тульпераварь, возвыш. 67° 40' : 32° 30'. (Гора у Плоского озера). В вост. предгорьях Чуна-тундры, в басс. р. Курковой. Выс. 300 м.

Тулупахк-тундра. 68° 10' : 33° 50'. В верховьях р. Пече к С от оз. Рамозера (басс. оз. Б. Имандры). Выс. 640 м.

Тульи-лухт, Тули-губа. 67° 40' : 34° 10'. (См. *Туллилухт*). По зап. берегу оз. Умбозера.

Тульи-нярк, мыс. 67° 40' : 34° 10'. На зап. берегу оз. Умбозера, около губы Тульилухт.

Туль-йок, Тули-йок, Тулия, р. 67° 40' : 33° 40' – 34° 00'. Одна из самых больших рек Хибин. Начинаясь в гигантских восточных цирках Кукис-вумчорра, она течет на восток в широкой лесистой долине и несколькими рукавами впадает в Тульи-лухт Умбозера. Долина Туль-йок очень живописна: в нижнем и среднем течении растет прекрасный сосновый лес, а в верховьях открывается грандиозная панорама центральной части Хибинских гор. В низовье река сильно петляет среди холмов и увалов. Зимой можно двигаться и по реке, и по лесу через холмы. Летом в нижнем течении Туль-йок многоводен, перейти вброд его можно только выше устья

Каскас-нюн-йока. Летом дальше можно двигаться выше зоны леса по склонам долины. Здесь идти легче, чем по болотистым низинам.

Северный борт долины реки Туль-йок образован отрогом Рыпнецк от вершины Кукисвумчорр, не представляющему технической сложности.

На юге и западе идет довольно сложный и высокий хребет – восточное продолжение осевого хребта восточной части Хибин. Хребет довольно сильно расчленен, простых перевалов нет. С запада он ограничен сквозной долиной Кунийок – Вудьявр-йок, с юга долинами Вуоннем-йок, с востока – Умбозером и долиной Туль-йок с запада. При прохождении хребта следует знать, что в районе хребта ведутся горные разработки. Так, перевал Лопарский, обозначенный на многих картах, ныне непроходим. Также разработка есть в районе вершины Ньорк-пахк и Суо-лайв.

Тундра-явр-пахк-тундра. 68° 10' : 33° 40'. В верховьях р. Сыройок, впадающей в оз. Пелесм-озеро (басс. оз. Б. Имандры). Выс. ок. 500 м.

Тундро-явр, оз. (Горное озеро). 68° 10' : 33° 50'. Сток по рекам Писсим и Сыройок в оз. Пелесм-озеро (сист. оз. Б. Имандры).

Тунтшлют-уайвенч, возвыш. 67° 40' : 31° 00'. На левом берегу р. Чалмы, в басс. оз. Екостровской Имандры.

Турдес, Шумная, р. 68° 00' : 32° 40'. Участок р. Монче между озерами Сухоламбина и Монче (сист. оз. Б. Имандры).

Турдес-уайв, возвыш. 67° 50' : 32° 00'. В Нявка-тундре, к З от Монче-тундры. Выс. 400 м.

Туреск-варь. Варака к северо-востоку от оз. Купесь, частично покрытая старым сосновым лесом; здесь заготовливался лес для постройки кордона на оз. Купесь в 1937 г. Выс. 356 м.

Туреск-явр. Озеро в 79 квартале Мончеозерского лесничества к северу от оз. Купесь, примерно одинакового с ним размера. С западного конца течет ручей, впадающий в СВ губу оз. Купесь. Выс. зеркала 259 м.

Туф-нюныч, отрог. 68° 00' : 32° 20'. Вост. отрог самой южн. вершины Волчьей тундры – Совель-уайвенч.


Туфь-нюн. Туманный нос. Мыс на северном склоне Нявка-тундры к востоку от Матт-пахк.

Тымшас-уай, р. 67° 40' : 33° 50' – 34° 00'. Стекает с отрогов возвыш. Шоднюн и Эвеслогчорр (Хибинские тундры) и впадает в губу Тульилухт оз. Умбозера у зап. его берега.

Тьоксулуныон мыс. Западный отрог Хибинского массива находится напротив о. Высокий на оз. Имандра.

Уанас-лухт, Анас-лухт, Красивая губа. 67° 50' : 33° 10'. По зап. берегу оз. Большой Имандры, около мыса Рас-наволоок.

Уанкунч-нярк, Уонганяркенич. 68° 00' : 33° 10'. (Удебный мыс, *вуонг* – рыболовный крючок; *уанкед* – удить). На вост. берегу оз. Большой Имандры, в



Город Кировск расположен на берегу оз. Большой Вудъявр

северной его части.

Уаррепауте-лухт, Беличья губа. $67^{\circ} 30' : 32^{\circ} 30'$. (Залив Беличьей пахты; *уаррев, уэррев* – белка). По сев. берегу оз. Екостровской Имандры.

Уаррепауте-нярк, мыс. $67^{\circ} 30' : 32^{\circ} 30'$. (См. предыд.). По сев. берегу оз. Екост. Имандры.

Уго-ламбина, оз. $66^{\circ} 50' : 34^{\circ} 40'$. Через оз. протекает руч. Уго – левый приток р. Вялы (сист. р. Умбы).

Уго-ручей. $66^{\circ} 50' : 34^{\circ} 40'$. Левый приток р. Вялы, впадает ниже р. Виловатой (сист. р. Умбы).

Удебный наволок, мыс. $67^{\circ} 30' : 32^{\circ} 20'$. Мыс у устья р. Пиренги в Княжей губе оз. Екостровской Имандры.

Укко, порог. $66^{\circ} 40' : 34^{\circ} 20'$. На р. Вяле, ниже плеса "Бармин Стан" (сист. р. Умбы).

Укко-озеро, оз. $66^{\circ} 40' : 34^{\circ} 20'$. Сток по Укко-ручью в р. Вялу слева (сист. р. Умбы).

Укко-ручей. $66^{\circ} 40' : 34^{\circ} 20'$. Впадает слева в р. Вялу – приток р. Умбы – под порогом Укко.

Улынч-явр, оз. $67^{\circ} 40' : 32^{\circ} 10'$. (*Улынч* – стружка от топора – по форме озера в плане). Озеро в долине р. Нявки, соединенное с Румельявром протокой. Сток через оз. Румель и по р. Нявке в нижн. Пиренгское оз. (сист. оз. Екостровской Имандры). Выс. около 142 м, водная площадь 95 га, наибольшая глубина 8,5 м.

Умар, озеро. $67^{\circ} 30' : 30^{\circ} 40'$.

Сток в оз. Куло в сист. р. Пиренги – оз. Екостровской Имандры.

Умбозеро, оз., Умб-явр, Умп-явр. $67^{\circ} 30' - 67^{\circ} 50' : 34^{\circ} 00' - 34^{\circ} 30'$. (Закрытое озеро; умп – закрытый). Между Хибинскими и Ловозерскими тундрами. Сток через систему р. Умбы в Кандалакшский залив.

Умба, г. $66^{\circ} 40' : 34^{\circ} 10'$. На правом берегу р. Умбы, близ ее впадения в Кандалакшский залив Белого моря. От ближ. ж.-д. станции (Кандалакши) –

127 км. Сел. возникло в XV в. сначала у устья впадающей в р. Умбу р. Вялы. Долгое время находилось под влиянием Соловецкого, а затем и Кириллова монастырей, владевших здесь людьми, землями и угодьями. "Волость Умба" входила в Двинский уезд Архангельской губ. В 1782 г. эту волость составляли 3 деревни с 300 чел. населения. В 1898 г. близ У. в Пирьей губе был построен лесопильный завод, у которого образовался поселок Лесной (см.). По переписи 1926 г. в Умбе – 1156 чел., к 1938 г. – 718 чел, к 2003 г. в районном центре около 15 тыс.

Умба, губа. $66^{\circ} 30' - 66^{\circ} 40' : 34^{\circ} 10'$. Местное название широкой части устья р. Умбы при впадении ее в Кандалакшский залив.

Умба, р. $67^{\circ} 20' - 66^{\circ} 30' : 34^{\circ} 10' - 34^{\circ} 00' - 34^{\circ} 10'$. Вытекает из оз. Умбозера, впадает в Кандалакшский залив. Участок реки от оз. Канозера до оз. Понч-озера носит название р. Родвинга. От последней к Ю отделяется р. Низьма, составляющая как бы второй, правый рукав р. Умбы и впадающая в основное русло ниже оз. Понч-озера.

Умбозерский перевал. $67^{\circ} 40' : 33^{\circ} 40'$. (Высота 527 м). Простейший путь от Умбозера в долину Куни-йок. Расположен в глубоком ущелье между вершинами Партомпорр и Рисчорр. Соединяет долины рек Партом-йок и Каскас-нюн-йок. Перевал очень красив и пользуется заслуженной популярностью у туристов. Этим путем с древних времен пользовались саами, перегоняя стада оленей.

Путь к перевалу с запада идет по долине реки Партом-йок. Выйдя в долину, движемся по "буранной" дороге. Перевал низкий и широкий, но стены его крутые. На седловине несколько маленьких озер. Спуск на восток пологий. Каскас-нюн-йок течет в широкой долине, покрытой хорошим сосновым лесом. Горы, обрамляющие долину, по мере приближения к Умбозеру, постепенно снижаются и переходят в лесистые холмы. Перед впадением в

Туль-йок река сильно петляет, постепенно поворачивая к югу, долина сужается – река прорывается через отрог. При подходе к Умбозерскому перевалу с востока, двигаясь по Туль-йока от Умбозера, надо следить за правой по движению стороной и искать узкий выход Каскаснюнйока. Многочисленные петли и острова затрудняют поиск, особенно в плохую погоду. Найти перевал из долины Каскас-нюн-йока очень просто, он виден издали. Хороший лес долины Каскас-нюн-йока позволяет устроить ночлег почти в любом месте.

Умбский летний погост. 67° 30' : 34° 30'. В устье р. Кицы (сист. оз. Умбозера). Бывшая сезонная стоянка Ловозерских саами.

Умбский Погост. 66° 40' : 34° 10'. Бывший поселок на р. Умбе при впадении в нее р. Вялы, в 10 км к С от сел. Умба. В начале XVII в. и позднее это место называлось "Старый", а также "Воскресенский" погост. Новое селение образовалось в 1932–1933 гг. как лесозаготов. пункт. К 1938 г. – 146 чел.

Умптэк см. Хибинские тундры. (Условный перевал *Умптэк* – труднопроходимые горы).

Унь-явр, оз. 68° 20' : 34° 30'. К В от оз. Бабозера в его системе. Сток через оз. Бабозеро, Чарозеро и др. и по р. Эльчер-йок в оз. Чудзъявр.

Уполакша посел. 67° 30' : 31° 50'. Бывший раб. пос. на берегу губы Уполакши оз. Бабинской Имандры, в 40 км от ж.-д. станции Зашеек. В 1930 г. построена школа для саамских детей. С 1936 г. – лесозаготов. пункт Зашейковского лесокombината. По переписи 1926 г. – 6 чел., к 1938 г. – 298 чел.

Уполакша, губа, Опплукт. 67° 20' – 67° 30' : 31° 50' – 32° 00'. (Закрытая губа; *опп* – закрытый). В зап. оконечности оз. Бабинской Имандры.

Урд, оз. 68° 00' : 32° 10'. (*Урт* – горный массив). К западу от Волчьей тундры, в верховьях р. Урды, впадающей в р. Куписьйок. Озеро с низкими берегами в 82-м квартале Мончегорского лесничества. Сток через р. Урду в р. Купесь (басс. оз. Б. Имандры).

Урда, Урдо, р. 68° 00' : 32° 10'. Вытекает из южного конца Долгого плеса р. Купесь; при устье стрелка. К западу от Волчьей тундры. Приток р. Куписьйок (басс. оз. Б. Имандры). В реке есть речная перловица *Margaritana margaritifera*.

Услонка река. Начинается в Хибинитовом цирке и впадает в оз. Б. Вудъявр. На территории г. Кировска течет в дренажных лотках. Свое название получила по первым буквам аббревиатуры УСЛОН: "Управление соловецких лагерей особого назначения", поскольку в 30-х годах XX века здесь располагался лагерь заключенных из "Соловков".

Устьенский о. 66° 30' : 34° 10'. Остров при входе в устье р. Умбы.

Ухцкуэс-суол, о. 67° 40' : 34° 50'. (*Уцц-куэс-суол* – Малый Еловый остров). В южной части оз. Ловозера

Уццйокенч, руч. (Маленькая речка : *уцц* – маленький) 67° 40' : 32° 40'. Участок р. Вити между оз. Островским и оз. Манимань (сист. оз. Б. Имандры).

Уццкундегенч, руч. 67° 50' : 33° 10'. Впадает в оз. Б. Имандру с вост. берега.

Уццкундегенч-нярк, мыс. 67° 50' : 33° 10'. На вост. берегу оз. Б. Имандры.

Уццшилд-уайвенч, возвыш. 68° 10' : 32° 20'. (Малая гладкая вершинка; *уцц* – маленький; *шэл* – лес, *шилд* – гладкий). В северной части Волчьей тундры; отрог вершины Шуршилд-уайвенч.

Федорова тундра. 67° 30' : 34° 50'. К Ю от оз. Ловозера, на водоразделе с басс. оз. Умбозера.

Ферсмана перевал. (980 м). Расположен между вершинами "1124 м" (Крестовая) и Ферсмана. Соединяет верховья ручьев Меридионального и Ферсмана – правого притока реки Малой Белой.

Наиболее популярный и самый известный сложный перевал Хибинских гор. Подход к нему происходит по долине верхнего левого истока Меридионального ручья до выхода в цирк Ферсмана. Перевал – огромное понижение в цирке Ферсмана с небольшой скальной стенкой. От подножия цирка идем прямо вверх к наиболее низкой точке снега выше стенки (при обнажении фирна идти в кошках). Выйдя на наклонную полку у стены, подходим к ней (1 час), далее идем влево вдоль нее до скально-снежного кулуарчика, и из него по скалам движемся вправо-вверх (5–7 м) на снег и осыпь, сменяющиеся снегом, по которому выходим чуть левее перевала. Крутизна скал до 60°, перила, снега – 40–45°, 50 м.

Перевал – широкая классическая седловина, на ней за огромным камнем можно заночевать. Спускаемся с перевала вправо-вниз сначала без лыж (100 м), а, выйдя на дно ручья, надеваем лыжи и за 1 час достигаем реки Малая Белая. Подъем на перевал занимает 5–7 часов, спуск 1–1,5 часа. Полное прохождение с низов долин – 6–9 часов.

Ферсмана ручей. Правый приток р. М. Белая.

Ферсмана, ущелье. Разделяет массивы гор Эвеслог-чорр и Юкспор, перевал между цирком Ферсмана и верховьями долины р. Вуоннем-йок (Меридиональный руч). Названо геологом Н.Н. Гутковой в 1932 г.

Ферсмана, цирк. Находится на восточном склоне г. Юкспор.

Ферсмана, (Юдыч-вум-чорр), гора. Так называется гора (по И.К. Тихомирову), на которой А.Е. Ферсман побывал 30 августа 1920 г. Имя Ферсмана присвоено в 1940 г. В настоящее время эта гора получила название Юдыч-вум-чорр, а горой Ферсмана на туристской карте 1991 г. названа вершина, отделенная от Часна-чорра перевалом Ферсмана и Крестовым перевалом.

Финский, пос. Бывший поселок в 1 км от сел. Екострово (см.). К 1938 г. 56 чел.

Фишов, порог. 67° 00' : 34° 10'. На р. Муне, ниже устья р. Инги (сист. р. Умбы).

Флора, возвыш. 67° 50' : 34° 40'. В сев.-вост.



Президент Академии наук СССР А.П. Карпинский и академик А.Е. Ферсман

части Ловозерских тундр.

Фонарный наволоок. Топоним Лапландского заповедника. Мыс с западной стороны Ель-лухт на Чунозере, между старой и новой базами. В 1938 г. здесь был поставлен фонарь, никогда не зажигавшийся.

Форелевое оз. 67° 40' : 32° 30'. Озерко под восточным склоном Райнен-чорра Чуна-тундре, к В от возвыш. Эльчорр. Сток через ряд озер в Вити-озеро и далее в Вити-губу оз. Б. Имандры.

Форелевое озеро. Чуна-тундра; сток через Мясное озеро в р. Вити.

Форелевый падун. Топоним Лапландского заповедника. Большой порог на р. Купесь ниже Долгой ламбины. Среди падуна большой плоский камень.

Фриц-наволоок. От бежавшего немецкого военнопленного, замерзшего здесь в 1944–1945 гг. Полуостров на южном берегу Чунозера против Сейд-лухт. Название дано сотрудниками заповедника в послевоенные годы.

Фунтовое оз. 67° 40' : 34° 50'. Близ зап. берега оз. Ловозеро, у впадения в него р. Сурьпок.

Хаб оз., Хабозеро, 67° 20' : 32° 40'. К Ю от губы Кылпаканды, в южн. части оз. Экостровской Имандры, близ ст. Тикозеро.

Хабашкетък-нярк, Конькаменный наволоок. 67° 20' : 32° 20'. (*Хиаваш, хиабаш* – лошадь, конь; *кетък* – камень). На южном берегу оз. Бабинской Имандры.

Хабашкетък-нярк-рент, берег. 67° 20' : 32° 20'. (Берег мыса "Конь-Камень": см. пред.). На южном берегу оз. Бабинской Имандры.

Хабашкетък-суолынч, Конь-Каменный о-вок. 67° 20' : 32° 20'. (См. пред.). У южн. берега оз. Бабинской Имандры.

Хаб-озеро, разъезд. 67° 20' : 32° 40'. Бывший поселок на 220 км от г. Мурманска (1228 км от г. С.-Петербурга). Близ озера Хабозера. По переписи

1926 г. – 45 чел., к 1938 г. – 31 чел.

Хамозеро. 66° 40' : 34° 40'. В верховьях реки Вялы, левого притока р. Умбы.

Хариусиный поворот. Топоним Лапландского заповедника. Название дано: 1) от торчащего среди реки камня; 2) от хорошего клева хариуса. Излучина в нижнем течении р. Чуны между первым порогом и Красноармейской стоянкой (приблизительно в 1 км ниже Красноармейской стоянки, см.), с торчащим из воды камнем.

Хариусная река. 67° 20' : 34° 20' – 34° 10'. Левый приток р. Умбы, в 8 км от истока из оз. Умбозера.

Харьюзовый руч. 67° 30' : 33° 10'. Впадает с вост. берега в Белую губу оз. Большой Имандры.

Хауда-лухт, Долгая Ямка, губа. 67° 40' : 32° 50'. (*Хаут, хает* – яма). В Вити-губе оз. Большой Имандры.

Хауда-рент, Ямка-рент. 67° 40' : 32° 50'. (*Хаут, хает* – яма). В Вити-губе оз. Большой Имандры.

Хауаенче-варь, Ямка, гора. 67° 40' : 32° 50'. (См. пред.). На берегу Вити-губы оз. Б. Имандры.

Хибинитовое ущелье. Название получило в 30-х годах XX века. Расположено на склоне г. Ловчорр, имеет широтное простираие, его продолжением является Меридиональное ущелье.

Хибинитовый цирк. Расположен на западном склоне г. Айкуайвенчорр над бывшим карьером по добыче хибинита. Название появилось в 1938 г. на геоморфологической карте Снежно-метеорологической службы. Получил известность как популярное место горнолыжных катаний.

Хибиногорск, город, см. Кировск.

Хибин-пахк-чорр, возвыш. 67° 40' : 33° 10'. В зап. части Хибинских тундр, на левом берегу р. Ийдийок.

Хибинские Большие горы, Шур-Умптэк. 67° 30' – 67° 50' : 33° 30' – 34° 10'. (*Шур* – большой; *Умптэк* – Хибины). Восточная, большая часть Хибинских тундр, между долинами рек Куны и Вудъяврйок и оз. Умбозером.

Хибинские Малые горы, Утс-Умптэк. 67° 30' – 67° 50' : 33° 10' – 33° 30'. (*Утц* – малый; *Умптэк* – Хибины). Западная, меньшая часть Хибинских тундр, до долин рек Куны и Вудъяврйок на востоке.

Хибинские тундры. Хибинские горы, Хибины, горный комплекс. *Умптэк.* 67° 30' – 67° 50' : 33° 10' – 34° 10'. (*Умп, опп* – закрытый). Хибинские тундры – крупнейший низкогорный (до 1202 м) массив Кольского полуострова, находящийся в 150 км к северу от полярного круга, расположен между озерами Имандра и Умбозеро, с севера и юга ограничен болотистыми равнинами. Хибины имеют форму окружности радиусом около 30 км. В летописях XVII века Хибинские тундры назывались "Будрин-

скими горами". По характеру рельефа и сложению весь массив делится на центральную часть и наружное кольцо, отделенные друг от друга широкими долинами с более или менее удобными перевалами. Первая подробная карта составлена экспедицией В. Рамзая, см.

Подъезды к Хибинским тундрам очень удобны. Вдоль западного края Хибин по берегу озера Имандра идет Октябрьская железная дорога. На участке Хибин есть станции: Апатиты, Хибины, Нефелиновые Пески, Имандра. От Апатитов по долине р. Большой Белой идет железнодорожная ветка и шоссе до Кировска (16 км), расположенного на берегу оз. Большой Вудъявр. От шоссе на Кировск есть ответвление на Коашву, расположенную на берегу реки Вуоннем-йок.

Несмотря на малую обитаемость в Хибинах есть база КСС и несколько лесных домиков. База КСС Куэль-порр находится в долине реки Куни-йок, около впадения в нее ручья Рис-йок. Здесь есть несколько домиков-приютов с нарами и печками, которые сдаются за умеренную плату. Кроме того, домик из досок с нарами и печкой есть в начале долины ручья Кедик-уай, недалеко от Каль-йока, и охотничья избушка с печкой в долине реки Туль-йок, около впадения в нее ручья с перевала Щель, однако она спрятана в лесу. Кроме того, на озере Нижний Ньюръявр есть геологическая база.

Хибин-пахк-чорр. Перевал-седло (750 м). Расположен западнее вершины Хибин-пахк-чорр, в ее западном отроге. Соединяет долины нижнего левого притока Гольцовой и ручья Юмье-корр-уай.

Путь к перевалу от ст. Имандра – на левый берег реки Гольцовой и вдоль нее вверх к первому левому ее притоку. Сюда можно подняться и со средней части Меридионального ручья, траверсируя северный отрог Хибинпахкчорра. Русло ручья

плоское, шириной метров 10, зимой с достаточно глубоким снегом. В некоторых местах под склоном небольшие наледы. Склоны долины крутые, могут представлять лавинную опасность. Подъем вначале пологий, выше границы зоны леса (березы) взлет до 25° по дну широкого кулуара. Подъем серпантинном на лыжах, перепад высот около 130 м. Выше среди небольших моренок с выходами скальных останцев обширная яма. (Ее оставляем справа по ходу). Это уже почти высота перевала, через 50 м после ямы входим в ущелье. Перевальное ущелье длиной 200 м, шириной 10–15 м, ближе к южному концу до 5 м. Спуск в сторону ручья Юмье-корр-уай каменистый, идет в скальном кулуаре средней крутизны (25–35 град). Верхнюю часть спуска нужно проходить пешком, самострахуясь лыжными палками, а затем на лыжах. Спустившись с перевала, попадаем под начало перевального взлета перевала Юмье-корр. Отсюда простой пологий спуск по долине ручья Юмье-корр-уайя (1 час до границы зоны леса и еще 1–3 часа до станции Нефелиновые Пески).

Хибинский наволок, Хибин-нярк. 67° 40' : 33° 10'. На вост. берегу оз. Б. Имандры, к Ю от ж.-д. станции Имандра.

Хибины, Хибино, ст. ж. д. и посел. На 170 км от г. Мурманска. У разъезда, на берегу оз. Б. Имандры в 1923 г. было образовано опытное поле, впоследствии развившееся в Полярное отделение Всесоюзного института растениеводства (ПОСВИР). Рыболовецкий колхоз "Заполярный труд". По переписи 1926 г.– 205 чел., к 1938 г.– 201 чел.

Хиппик-нюн, Хиппик-нюн-чорр, возвыш. 67° 50' : 32° 30' – 32° 40'. (Хиппик – филин или крупная сова). Горный отрог Монче-тундры над северо-восточным берегом Сейд-озера. (Хребет Монче-тундры к югу от Пувр-нюн-чорр и Акабир-пакен-



На перевале Ферсмана туристы из мончегорского клуба "Сариола"



Туристы ДК "Лапландия" на вершине Юмье-чорр

ча к северу от Лойпиш-нюна). Абс. высота по карте 796 м.

Ходр-чуолм, Федорова салма. 67° 20' : 32° 00'. Пролив между о. Хорт и сев. берегом оз. Бабинской Имандры.

Холодная гора. 68° 40' : 35° 40'. На правом берегу р. Вороньей, к С от устья руч. Серебряного.

Холодное, оз. 67° 00' : 34° 20'. Сток по руч. Холодному и рр. Долгой, Инге и Муне в р. Умбу.

Холодный руч. 67° 00' : 34° 20'. Впадает в оз. Долгое (М. Эпеш) в сист. р. Умбы.

Холодный ручей. Топоним Лапландского заповедника. Левый приток р. Нявки; исток между Пельпахк и Рейт-лагом на Нявка-тундре в 1938 г.

Хомут, порог. 67° 00' : 34° 20'. На р. Муне, ниже Горелого порога, протяжение 4 км (сист. р. Умбы).

Хорт, о, Хорцтсуол. 67° 30' : 32° 10'. На оз. Бабинской Имандре у сев. берега.

Хотыгалов-нярк, Хотыгананярк, Федотнярк, мыс. 67° 20' : 32° 30'. У губы Кылпаканда, в зап. части оз. Екостровской Имандры.

Хохлед-лухт, Хохлукек-лухт, губа. 67° 20' : 32° 30'. (Хохловая губа). По вост. берегу губы Зашеечной, в зап. части оз. Екостровской Имандры.

Хохлед-нярк, Хохлукет-нярк, мыс. 67° 20' : 32° 30'. (Хохловый наволок). На вост. берегу губы Зашеечной, в зап. части оз. Екостровской Имандры.

Цага р., Цагийок. 67° 30' : 35° 10' – 35° 00'. (? Цаккед – толкать). Впадает в оз. Ловозеро с южн. берега.

зеро с южн. берега.

Цаги, оз. 67° 30' : 35° 10'. (См. пред.). В верховьях р. Цаги, впадающей с Ю в оз. Ловозеро.

Цапкин-лухт, Цапкымлухт., зал. 67° 30' : 32° 00'. (Удебная губа). По сев. берегу оз. Бабинской Имандры.

Цассыл-лухт, зал. 67° 20' : 32° 00'. (Прялицына губа). В Пасма-губе (зал. берег) оз. Бабинской Имандры.

Чайцкл-туйпл. (Водой окруженный суземок). Лесной массив с тундрицей Туйппахк, окруженный озерами Чун-озеро, Воче-ламбина, Екостровская Имандра, р. Пиренга, оз. Пиренга и Охтозеро и соединенный с материком узким перешейком между Чунозером и Охтозером.

Чалма Нижн., Чолма Нижн., р. 67° 40' : 31° 10'. (Чальм – глаз). Соединяет озера Верхн. и Нижн. Чалм-озеро в системе р. Пиренги – оз. Екостровской Имандры.

Чалма, Чолма, р. 67° 40' : 30° 50' – 31° 00'. (Чальм – глаз). Впадает в оз. Чалм-озеро в системе р. Пиренги – оз. Екостровской Имандры.

Чалм-озеро Верхн. 67° 40' : 31° 00' – 31° 10'. (См. пред.). В системе р. Пиренги – оз. Екостровской Имандры.

Чалмозеро Нижн. 67° 30' – 67° 40' : 31° 10' – 31° 40'. (См. пред.). В системе р. Пиренги – оз. Екостровской Имандры.

Чальдык-суол, о. 67° 30' : 33° 10'. У южного берега оз. Б. Имандры.

Чальмны-Варрэ, сел., Ивановка. 67° 10' : 37° 30'. (Чальм – глаз, варрэ – лесная горка; ранее с горки, от которой получило название селение, охотники высматривали диких оленей). На правом берегу р. Поноя, близ оз. Вул-явр, в 220 км от сел. Поной и в 272 км от ближ. ж.-д. станции Пулозеро. Образов. в 1917 г. коми-ижемцами из сел. Ловозера. По переписи 1926 г. – 266 чел., к 1938 г. – 216 чел. (саами и коми-ижемцы). С 1930 года оленеводческий колхоз "Красная Тундра". В период коллективизации 1931–1934 гг. сюда переселилась часть населения Каменского погоста (саами). На берегу реки находятся каменные валуны с петроглифами.

Чальм-суол, Чуальм-суол, о. 67° 50' : 35° 00'. (См. пред.). В средней части оз. Ловозера, к С от мыса Марьйок-нярк.

Чальм-уайв, возвыш. 67° 40' : 31° 10'. (См. пред.). На вост. берегу оз. Верхн. Чалм-озера в системе р. Пиренги – оз. Екостровской Имандры.

Чаппис-лухт, губа. 67° 20' : 32° 10'. (Черная губа: чаппис – черный). По вост. берегу о. Ерм на оз. Бабинской Имандре.

Чаппис-нярк, мыс. 67° 20' : 32° 10'. (Черный мыс; см. пред.). По вост. берегу о. Ерм на оз. Бабинской Имандре.

Чаппис-суслнеч, о-ва. 67° 50' : 33° 10'. (Черные острова: чаппис – черный). У вост. берега оз. Б. Имандры.

Чапп-нярк, мыс. 67° 40' : 32° 50'. (Черный наволо-лок). На берегу Вити-губы оз. Б. Имандры.

Чапчолл, вал. 67° 30' : 34° 40'. Протягивается от южн. склона Ловозерских тундр до зап. отрогов возвышенности Иктегепахк.

Чарвь-суол, о. 67° 50' : 35° 00'. В сев. части оз. Ловозера, у зап. его берега.

Чарнярк. Пешневый наволоок. Большой полуостров на оз. В. Пиренга, на юго-западном углу Лапландского заповедника. После того, как в 1938 г. подъем воды плотиной на р. Пиренга превратил Чарнярк в остров – исключен из территории Лапландского заповедника.

Часна-йок, р. 67° 40' : 33° 20'. (*Чашнь* – дятел). Правый приток р. Меридиональной в системе р. Гольцовки – оз. Б. Имандры (Хибинские тундры).

Часна-чорр Северн, и Южн, возвышенности. 67° 40' : 33° 20' – 33° 30'. (*Чашнь* – дятел). Горный массив в зап. части Хибинских тундр.

Вершина Часна-чорр (1189 м) достигается по северному гребню. Подъем начинается из цирка под перевалом Южный Чорр-гор со стороны реки Куни-йок. Отсюда поднимаемся на первую после перевала большую пологую ступень гребня (плечо). Подъем происходит по крупной, в конце очень крупной осыпи крутизной 35–45°. Выйдя на плечо (1 час), поворачиваем на север и подходим к скальной стенке в ее наиболее низкой части у долины Куни-йок (5 м). Там без труда преодолеваем ее по полкам и

по осыпи 35–45° поднимаемся на плато (30 мин). По плато еще 15 минут до вершины с тригой. От триги 30 минут до западного края вершинного плато. Отсюда можно легко спуститься к Меридиональному ручью. Здесь же кончается подъем на вершину со стороны этого ручья.

По северо-западному гребню от ручья Меридионального по его правому притоку – ручью Часна-йок – вверх к северо-западному отрогу вершины Часна-чорр (вернее, к ее самостоятельной предвершине 1123 м) и на лыжах серпантинном начинаем подъем. Выйдя на гребень отрога, снимаем лыжи и далее поднимаемся пешком. Крутизна в среднем 20°, на гребне снег сдут, множество камней, но попадаются участки глубокого снега, сильно затрудняющие движение. Достигнув небольшого скального пупыря, следует траверс каменистого крутого склона на юг, к вершине 1123 м, т. е. к плато Часна-чорр. Гребень – разрушенные скалы, много камней, между которыми глубочайший снег перемежается с плотным настом. В гребне несколько провалов. От самого глубокого провала в сторону верховьев Меридионального ручья уходит 35–40-градусный очень каменистый склон. При продолжении траверса следует соблюдать меры самостраховки. Выйдя на плато 1123 м, надеваем лыжи и движемся на восток к вершине Часна-чорра. По пути приходится преодолевать заполненные снежными снегом провалы с карнизами. В среднем ширина плато не-



На вершине Юдыч-вум-чорра (гора Ферсмана, 1207 м), на которой акад. А.Е.Ферсман побывал 30 августа 1920 г.

чорра. (В южной части главного хребта Чуна-тундры, с восточной стороны). На южном склоне остатки разбившегося немецкого бомбардировщика. Выс. 431 м.

Чилтальд, возвышенность. 68° 20' : 30° 50'. Самая высокая вершина Туадаш-тундры. Выс. 900 м.

Чильмана, гора. Названа акад. А.Е. Ферсманом в 1920 г. в честь ботаника экспедиции В. Рамзая – О. Чильмана. Расположена в Зап. Хибинах к югу от массива г. Юмье-чорр.

Чильмана, перевал. (740 м). Расположен в юго-западном отроге Юмье-чорра, между вершинами Юмье-чорр и Чильмана. Соединяет долины реки Малой Белой (ручей из-под перевала Западный Арсеньева) и ручья Медвежий Лог (левый исток).

К перевалу Западный Арсеньева ведет второй снизу правый крупный приток Малой Белой.

Путь идет по его левому берегу и пересекает ее левый приток. Далее через еловый лес вверх по долинке, траверсом отрога вершины Палгас-вумчорр, разделяющего долину ручья Ферсмана и долину нашего ручья из-под перевала Западный Арсеньева. Много сушин. Через 1,5 часа от р. Малой Белой достигаем абсолютной границы зоны леса в русле ручья, выше только нагромождение морен. Впереди слева уже виден перевал Чильмана.


Продолжаем подъем на лыжах, сперва среди моренных валов, затем траверсом склона левее по ходу от перевального кулуара. Крутизна подъема до 25°. Через 45 минут выходим в кулуар в верхней его части, чуть ниже голубых выходов льда. Плотный снег, камни. Обходим лед справа по ходу (подъем лесенкой) и через 20 минут по склону 20° втягиваемся в перевальное ущелье. Оно поворачивает налево, так что снизу при подходах ущелья не видно, кажется, что перевал имеет пологую ровную седловину. Длина щели 100 метров, много камней, идем без лыж.

Спуск в левый исток ручья Медвежий Лог производился пешком по средней осыпи крутизной 25°, высотой 250 метров. Снега обычно мало, весь сдут. В нижней части спуска встречаются покатые скальные плиты. Далее надеваем лыжи. Небольшой каньончик обходим справа по береговым террасам, далее опять по руслу за полчаса достигаем леса в слиянии истоков ручья Медвежий Лог. Лес на ручье находится примерно в 1 км ниже.

Чинглес-кор, ущелье. 68° 00' : 32° 20'. (Глубокое ущелье; *чинглес* – глубокий). На сев.-зап. конце Монче-тундры. Выходит к южн. берегу оз. Вайкес (система р. Монче).

Чинглес-кор, ущелье. 67° 40' : 32° 30'. (См. пред.). В сев. части западных склонов главного хребта Чуна-тундры.

Чинглес-кор, ущелье. 67° 40' : 32° 30'. (См. пред.). Глубокое ущелье. Разделяет хребты Монче-тундры и – Котти-чорр и Реутчокки. Вершина Чинглес-корр отделена от вершины Кымды-корр и Сейтер-вуомь седловиной с выс. 769 м. Ручей впадает в оз. Вайкись.



Вид на гору Куэль-порр со стороны КСС

Чинглес-лухт, губа. 67° 50' : 35° 00'. (Глубокая губа). По западному берегу оз. Ловозера, у мыса Вавнйок-нярк.

Чинглесуай, р. 66° 40' : 34° 30' – 34° 40'. Левый приток р. Эльморайок, впадающей в оз. Сейд-явр с зап. берега (басс. оз. Ловозера).

Чинглес-явр, Бема, оз. 67° 40' : 32° 30'. (Глубокое озеро; *чинглес* – глубокий). В вост. предгорьях Чуна-тундры. В составе р. Курковой, впадающей в Кислую губу оз. Б. Имандры. Выс. 258 м, площадь 139 га, наиб. глубина 23,5 м.

Чинглес-явр, оз. 68° 00' : 32° 30'. (Глубокое озеро; см. пред.). В верховьях р. Волчьей, правого притока р. Монче (сист. оз. Б. Имандры), между тундрами Свинцовой и Туйбола.

Чинглес-явр-пакенч, возвыш. 67° 40' : 32° 20' – 32° 30'. (Горка (у) Глубокого озера). Вершина Глубокого озера. Тундрица на западной стороне оз. Чинглес-явр, отделенные от Нярка-лага облесенной седловиной. (Восточный отрог вершины Кендзесь-пор-чорр в главном хребте Чуна-тундры). Выс. 583 м, площадь тундры около 2,5 кв. км (по лесоустройству 1947 г.). Высота "пазухи" 401 м.

Чирвис-Губа, посел. 67° 30' : 33° 10'. Бывший поселок на южном побережье оз. Бабинской Имандры, при устье р. Пасмы, в 25 км от сел. Улолакши и в 35 км от ж.-д. ст. Зашеек. К 1938 г. – 106 чел. (русских).

Чиучис-уайнек. 67° 40' : 33° 00'. (Ястребиный руч, чийвт, чиевч. чиехч – полевой чирок, у местного населения – "ястреб"). Впадает в оз. Имандру с зап. берега между губами Вити и Кислой.

Чови-суол, о. 68° 00' : 35° 10'. (Чови – живот, желудок). В сев. конце оз. Ловозера.

Чок-вуоменч, возвыш. 67° 40' : 32° 20'. (Чокк – пик; вуомечч – уменьшит. от вуом – лесная зона горы). Острая долинка. Широкий лаг на склоне Чуна-тундры между вершинами Ылл-чорр (в центр. части Чуна-тундры), Райнен-чорр и Пывкордынч.

Чок-вуоменч-лаг, склон. 67° 40' : 32° 30'. (См. пред.). На восточ. склоне центр. части главного хребта Чуна-тундры.

Чок-вуомь-уай. Ручей острой долины. Ручей, берущий начало с перевала Ааква-нюацк, течет через Чоквуоменч и впадает в северо-западный конец оз. Чингльс-явр.

Чоккаперкальм, возвыш. 67° 40' : 32° 00'. (Чертова могила : чокк-каппер – одно из иносказ. названий черта, буквально "Острроверхий колпак"). В центр. части главного хребта Чуна-тундры.

Чок-каппер-луутинч, зал. 68° 00' : 33° 10'. (Чертов заливчик). По вост. берегу оз. Б. Имандры в сев. его части.

Чок-каппер-нярк, Дьявольский наволок. 68° 00' : 33° 10'. (См. пред.). На вост. берегу оз. Большой Имандры в сев. его части.

Чоккеепер-кальм. Чертова могила; по форме напоминает острый колпак – атрибут черта. Острая вершина на северо-восточном склоне Коркачорра. Выс. 648 м.

Чок-суол-нюн, Высокий мыс, возвыш. 67° 40' : 33° 10'. (Чок-суол-нюн – Острровершинного острова мыс). Отрог горного массива Юмье-чорр в зап. части Хибинских тундр, против острова Высокого на оз. Б. Имандре.

Чорр-горр Южный, ущелье. Перевал Южный Чорргор (820 м). Наиболее простой перевал в хребте. Расположен в глубокой седловине между вершинами Иидич-вум-чорр и Часна-чорр. Соединяет долины ручья Часна-йок (правый приток Меридионального ручья) и нижнего левого притока ручья Петрелиуса – левого притока реки Куни-йок.

Подъем на перевал начинается в долине ручья Петрелиуса. По долине ручья-притока поднимаемся к началу крутого участка, которое совпадает с границей зоны леса. Отсюда путь идет прямо вверх по склону крутизной до 20° по слабо наклонной террасы. Здесь лучше принять левее, так как с правой по ходу стороны встречаются обледенелые участки. Последний перевальный взлет (крутизна до 30°) проходить траверсом вправо, где и выходить на перевал. Подъем на перевал лавиноопасен на всем протяжении, особенно в верхней части. Перевал Южный Чорр-горр – спокойное широкое понижение в гребне, на нем лежит небольшое озеро. В верхней части спуска в сторону ручья Часна-йок и на перевале много камней. Спуск – серпантин по склону крутизной 30°, до 100 м (осторожно – выхо-

ды скал!). Далее спуск по долине реки Часна-йок крайне пологий (до 10°), проходит по безлесной почти на всем протяжении долине с многочисленными моренными холмами. Прохождение перевала зимой занимает 6 часов.

Летом верхние части перевальных склонов представляют собой некрутые крупные осыпи и сложности не представляют. Перевал проходится за 5 часов.

Чорргор Северный, перевал. Наиболее сложный перевал хребта (950 м). Расположен глубоким ущельем между вершинами Путели-чорр и Иидич-вум-чорр (вернее, ее северной дальней безымянной предвершиной 1105 м). Соединяет верховья Гольцовой и среднее течение реки Куни-йок. Зимой сложность прохождения перевала завышена из-за лавинной опасности.

От ст. Имандра путь идет по дороге вдоль правого берега реки Гольцовой. Через 2 часа пути достигаем впадения ручья Меридиональный, его долина отсюда уходит на юг. Здесь большая поляна, позволяющая увидеть окружающие горы. Тропа идет по правому, затем по левому берегу Гольцовой. Зимой лучше идти по реке или близко от нее. После впадения Меридионального ручья долина резко сужается, по берегам растет густой лес. После выхода из зоны леса при слиянии с левым притоком красивое озеро, на притоке – водопад! Со среднего течения реки перевал не виден, он закрыт боковыми отрогами. В верховьях уходят вправо узкие долины левых притоков Гольцовой. Далее идем по тропе по правому, потом по левому берегу в цирк перевала.

Подъем на перевал по крупной осыпи или снегу (в зависимости от года) и по закрытому снегом дну перевальной трещины. Тур на возвышении около спуска. Подъем занимает 0,5 часа. Зимой можно траверсировать склон последнего отрога Иидич-вум-чорра и выходить к началу перевального ущелья. Подъем в лоб технически сложнее. Спуск с перевала по снежнику крутизной 20–35°, затем по осыпи крутизной 30–40°. Спускковой кулуар за первым крутым участком постепенно становится положе, затем опять круто обрывается, расширяется и на почти горизонтальной террасе сходится с соседним северным кулуаром. Напротив него можно спуститься по узкому каньону к озерам в долине Куни-йок. От перевала летом 1,5 часа, зимой 1,5–4 часа. Спуск составляет около 600 м по высоте на 4 км. От озер до базы КСС 0,5 часа. Зимой спуск с перевала лучше планировать утром, так как вечером скрадываются неровности, затрудняется ориентировка. Весь спуск происходит по плохо держащемуся на склоне снегу и лавиноопасен. В долину Куни-йок возможен зимой не лавиноопасный спуск по отрогу справа по ходу, однако технически он сложнее.

При прохождении перевала в обратную сторону на подъем от базы КСС следует планировать летом 2–3 часа, зимой 3–6 часов. Спуск до ручья

Меридиональный занимает около 3 часов.

Чорр-корр, перевал 67° 40' : 33° 30'. (Горное ущелье). Перевал между р. Петрелнуса и р. Часнайок в Хибинских тундрах.

Чору-нярк, Рок-наволочек. 67° 30' : 32° 30'. (Крик-наволок : *чуорвед* – кричать; *чорвмуш, чормуш* – крик). По вост. берегу губы Зашеечной в зап. части оз. Екостровской Имандры. Расположен против Зашейка, и с него "кричали" перевоз через губу и р. Ниву.

Чуальм-нярк, мыс. 67° 50' : 34° 10'. На сев. берегу оз. Умбозера; отделяет с 3 губу Сичильлухт.

Чуатсея-урнес, оз. 67° 30' : 33° 10'. (? *Чуацц* – трухлявая дуплистая береза, труха в дупле березы; ? *чуадз* – оленье стадо). Близ Белой губы оз. Б. Имандры, у впадения р. Б. Белой.

Чувдискетк-лухт, зал. 67° 20' : 32° 20'. (Залив Светлого камня; *чуввчс* – светлый; *кетк* – камень). В зап. части оз. Екостровской Имандры.

Чувдискетк-нярк, мыс. 67° 20' : 32° 20'. (Светлокаменный наволок; см. пред.). Между озерами Екостровской и Бабинской Имандрой.

Чувдис-паутенч, Светлая пахта. 67° 20' : 32° 20'. На берегу наволока Чувдискетк-нярк оз. Екостровской Имандры,

Чуда Мал., р. 67° 50' : 34° 00'. Впадает с С в сев.-зап. оконечность оз. Умбозера (губу Чуди-лухт). Протекает через систему озер. Чудаун, Чуда-губа.

Чуда, Чуди-йок, р. 67° 50' : 33° 50' – 34° 10' Вытекает из оз. Чуд-озера, впадает в залив Чудилухт в сев.-зап. углу оз. Умбозера.

Чудзь-явр, сел. 68° 00' : 34° 10'. Бывшее село (ликвидированно в начале 60-х годов XX в.), располагалось на р. Чевчесьяврйок (басс. р. Вороньей) в 2 км от оз. Чарозера и в 4 км от оз. Чудзьявр, к С. от Ловозерского тракта, в 50 км от сел. Ловозера и в 70 км от ближ. ж.-д. станции Пулозеро. Кильдинский погост (*Нильд-тйт*), переселившийся в район оз. Чудзьявр в 1934 г. и принявший это последнее наименование, много раз менял место. В XVI и нач. XVII в. назывался "Муномошский" и стоял "над ручьем над Ростьем", близ нынешнего Мурманска.

Чудзь-явр, Чудзь-озеро. 68° 00' – 68° 10' : 34° 10' – 34° 30'. К СЗ от с. Ловозера. Сток по р. Чудзьйок в Серебрянское водохранилище ГЭС-1.

Чулт-варенч. Чулт – пень. Варака в суземке Чайцклтуйпл к югу от Чунозера.

Чульмес, Чульней, о. 67° 50' : 35° 00'. (*Чулм* – узел). В сев. части оз. Ловозера.

Чуна (Верхн.) и Нижн., р. 67° 50' – 67° 30' : 32° 10' – 32° 40'. (*Чуэнне* – гусь). Берет начало в В. Гарьюсном оз. (в зап. части Чуна-тундры), протекает оз. Чун-озеро и впадает и впадает в С-З конец Чун-озера и далее в оз. Екостровскую Имандру. (Течет с С на Ю под западным склоном Чуна-тундры. Длина 36 км, площадь бассейна 394 кв. км по лесоустройству 1947 г.). Ниже Чун-озера река носит название Нижняя Чуна или *Кушкинч-йок* (Порожистая река).

Чуна-тундра, горный массив. 67° 30' – 68° 00' : 32° 20' – 33° 00'. (См. пред.). К З от оз. Б. Иманд-

ры, к ЮЗ от Монче-тундры. Делится на три части : главный хребет, Нярк-тундра (южная часть) и восточные предгорья. Третья по высоте горная тундра Мурманской области. Высшая точка – г. Эбр-чорр 1095 м, площадь тундры 219,2 кв. км по лесоустройству 1947 г.

Чун-озеро, Орн-озеро, Чуэньявр. 67° 30' – 67° 40' : 32° 10' – 32° 40'. (Гусиное озеро). Главное озеро Лапландского заповедника под южной оконечностью Чуна-тундры, длиной в 20 км. Сток по р. Чуне в оз. Екостровскую Имандру. В северо-западный конец впадает р. В. Чуна, из восточного конца вытекает Н. Чуна. Выс. 128 м, водная площадь 21,0 кв. км, наибольшая глубина 39 м. На Военно-Дорожной карте 1880 года обозначено как "Орнозеро" (см. карту на стр. 19. – Ред.). В 1930 году на сев. берегу Чун-озера был построен первый домик заповедника.

Чун-явр-варь. От Чун-озера. Каменистая варака, вытянутая в направлении ЮВ – СЗ между р. Чуной и Чун-озером с одной стороны, Улынч-явром и Охтозером с другой.

Чуолм-вуппи-нярк, мыс. 67° 40' : 33° 00'. На южном берегу Вити-губы оз. Б. Имандры.

Чуолм-наволок, Чолм-наволок, Чуолмынярк. 67° 30' : 33° 10'. (Мыс (у) пролива). На южном берегу оз. Б. Имандры; отделяет с 3 Белую губу.

Чуолм-уайв, возвышенность. 68° 30' : 32° 50'. На западном берегу Екостровского пролива (оз. Имандра) и восточных предгорьях Чуна-тундры. Выс. 400 м.

Чухкуайнек, Чукуайнек, Коробочный руч. 67° 30' : 33° 10'. (*Чухк* – ларец, короб). Впадает в озеро Екостровскую Имандру с вост. берега.

Шад-нюн, Шод-нюн, возвышенность. 67° 40' : 33° 50' – 34° 00'. Отрог горного массива Эвеслогчорр в Хибинских тундрах.

Шапп-лухт, зал. 67° 20' : 32° 10'. (Сиговый залив; *шапп* – сиг). По вост. берегу о. Ерм на оз. Бабинской Имандре.

Шапп-нярк, мыс. 67° 20' : 32° 10'. (Сигов наволок; см. пред.). Сев.-вост. оконечность о. Ерм на оз. Бабинской Имандре.

Шау-варенч, Глиняная варака, Гнилов-варака. 67° 50' : 32° 50'. (*Шовв* – глина). На берегу Монче-губы оз. Б. Имандры.

Шелесйенк-нярк, мыс. 67° 40' : 33° 00' (*Шэллесйенк* – гладкое, ровное болото). На сев. берегу Кислой губы оз. Б. Имандры.

Шелсйенк-рент, берег (см. пред.). 67° 30' : 32° 40' – 32° 50'. По южн. берегу оз. Екостровской Имандры.

Шилд-уайвенч. Тундрица к северо-востоку от Нявка-тундры, отделена от Куувчъ-явр-пахк облесенной седловиной с оврагами. Выс. около 580 м.

Широкая ламбина. Топоним Лапландского заповедника. Четвертый сверху плес на р. Купесь, ниже Форелевого падуна, повыше Иокпелес-выд. Выс. 197 м.

Шоднюн, возвыш. 67° 40' : 32° 20. На границе

главного хребта Чуна-тундры и ее южной части – Нярк-тундры.

Шод-нюн-чорр, возвыш. 67° 40' : 32° 20'. В южной части главного хребта Чуны-тундры. Выс. 750 м.

Шом-йок, р. 67° 50' : 34° 30' – 34° 20'. Сток в оз. Сичель с вост. берега (басс. оз. Умбозеро).

Шоппыркь-суол, о. 67° 30' : 33° 10'. (*Шопперьк* – крохаль). В Белой губе оз. Б. Имандры.

Шорян-пялгынч. (Большой, пялгынч – большой палец). Отрог хребта Пялга-чорр к западу от перевала Ваачем-нюацкенч.

Шумная р. 67° 40' : 33° 40'. Правый приток р. Туль-йок, впадающей с 3 в оз. Умбозеро (Хибинские тундры).

Шур-суол, Иен-суол, о. 68° 00' : 35° 10'. (*Шур, ионн* – большой). В сев. конце оз. Ловозера.

Шуршилд-уайвенч, возвыш. 68° 10' : 32° 20'. (Большая Гладкая вершинка; *шур* – большой; *шилд* – гладкий, ровный). В сев. части Волчьей тундры. Выс. 600 м.

Шуургурр, ущелье. 67° 30' : 37° 50'. (Большое ущелье). В центр. части системы горных гряд Кейв, между возвышенностями Червурта и Ягельурта.

Шуур-урта, возвыш. 67° 20' : 33° 10' – 38° 30'. (Большая кейва). В центр. части системы горных гряд Кейв, на водоразд. бассейнов р.р. Нинтюзи и Семужьей (сист. р. Иокангн) и р. Каарсимуэй (сист. р. Поноя).

Шушников, Сушников, мыс. 67° 40' : 33° 10'. Небольшие мысы на вост. берегу оз. Б. Имандры, у ж.-д. ст. Хибины.

Щель Крест. (Аку-Аку). Щель расположена в оконечности северо-западного отрога вершины Хибин-пахк-чорр, недалеко от станции Имандра, немного выше зоны леса. Соединяет ручей – приток озера Имандра, впадающий в него непосредственно у Гольцовой, и первый нижний левый приток Гольцовой.

Ориентиром для подъема к щели служит ЛЭП, ведущая вдоль озера Имандра. От станции Имандра путь лежит по мосту через реку Гольцовая и далее – вверх вдоль ЛЭП. Через переход, в месте поворота ЛЭП по углу 30° вправо (на север), поворачиваем влево и идем прямо вверх по тяжелому поросшему криволесьем склону около ручья. Весь подъем в Щель Крест достаточно пологий (не более 20°). Правые стены щели высокие и отвесные. Через переход от ЛЭП проходим щель и почти без спуска выходим в долину нижнего левого притока реки Гольцовой.

Щель, перевал. (650 м). Расположен восточнее вершины Юкс-порр. Соединяет долины левого притока реки Вуоннем-йок в долину правого притока реки Туль-йок.

Подъем в цирк перевала Щель возможен непосредственно по ручью, текущему из цирка (если идти из низовой реки Туль-йок) или траверсом по отрогам и ручьям из верховий (каньоны!). Второй вари-

ант занимает 3–4 часа. Перевал отлично просматривается V-образной щелью в цирке.

Перевальный взлет – склон крутизной до 45° с набором высоты в первой части – 70 м, второй – 50 м, во второй части подъем идет по узкому кулуару вдоль левой по ходу стороны. С правой стороны – снежные карнизы. Подъем на перевал занимает 1 час, без лыж. Спуск с перевала происходит по кулуару крутизной до 25° на лыжах. Спустившись до окончания кулуара, спускаемся далее по выполаживающемуся склону в долину реки Вуоннемйок.

Щучье озеро. Является частью Гольцового озера, см.

Щучьи о-ва. 67° 50' : 35° 10'. В средней части оз. Ловозера, у вост. его берега.

Щучья губа. 67° 30' : 33° 10'. Залив на южн. бер. оз. Б. Имандры, вытянутый параллельно Белой губе. У губы – стоял промысл, поселок.

Ыймуж-лухт, Областная губа. 67° 30' : 32° 40'. По сев. берегу оз. Екостровской Имандры. Из губы вход в Воче-Ламбину.

Ылдас-нярк, мыс. 67° 30' : 33° 00'. (*Эвдэст* – перед, вблизи). На зап. берегу оз. Б. Имандры, близ Екостровского пролива.

Ылдас-суол, о. 67° 30' : 33° 00'. (См. пред.). В Ближней губе оз. Б. Имандры.

Ылдаст-лухт, зал. 67° 30' : 33° 10'. (Ближняя губа, *эвдест* – перед, вблизи). По зап. берегу оз. Б. Имандры близ Екостровского пролива.

Ылл-горысь. (*Ылл* – высокий). Куполообразная вершина в ЮВ части Сальной тундры и высшая ее вершина. Выс. по карте 998 м.

Ылл-чорр, возвыш. 67° 40' : 32° 20'. (Высокий горный хребет; *ылл, элл* – высокий). В сред. части главного хребта Чуна-тундры. Расположен между хребтами Райнен-чорр и Кензис-чорр. Выс. 750 м.

Ылл-чорр. Высокий хребет. Хребет Чуна-тундры, к северо-западу от Керка-чорра, является его продолжением. От Райнен-чорра отделен продольными долинами Чоквуоменч и Суэнь лаг, с перевалом Ааква нюацк. Выс. 930 м

Ылл-чорр-нюацк, перевал. 67° 40' : 39° 20'. (Перевал высокого хребта: *ылл, элл* – высокий). В главном хребте Чуна-тундры.

Ылмыж-нярк, мыс. 67° 40' : 33° 10'. На вост. берегу оз. Б. Имандры. в средней его части.

Эбр-чорр, возвыш. 67° 50' : 32° 20' – 32° 30'. (Дождевой хребет; *эбр* – дождь, ливень; *ыэбр* – тучи, окутывающие вершину). В сев. части главного хребта Чуна-тундры. Высший и самый северный хребет Чуна-тундры, отделенный от Монче-тундры седловиной Коаз-лаг, вершиной Карнесь-корг-пакенч и 4 долинами или ущельями. Выс. 1095 м.

Эвес-лаг-чорр, возвыш. 67° 40' : 33° 50' – 34° 00'. (? *Эвес, евесь* – пицца, запасаемая охотниками в местах охоты. Гора у ложбины склада запасов.). Горный массив в вост. части Хибинских тундр. Мес-

торожение апатитовых руд. Выс. 1050 м.

Эвес-лаг-чорр, перевал. (Высота 810 м). Расположен восточнее Восточной вершины Эвеслог-чорра (от которой отходит отрог Шоб-нюн) и западнее Западной вершины Тымшас-чорра, ведет из долины Тымшасуайва (приток Туль-йока) в долину Вуоннем-йока.

Этот высокий перевал отчетливо виден из долины Туль-йока. Подход к нему – по узкой долине Тымшасуая вдоль крутого склона Шоб-нюна – северного отрога Восточной вершины массива Эвеслог-чорр.

Эвес-лаг-чорр Центральный, перевал. (Высота 910 м). Расположен между главной и Восточной вершинами Эвеслог-чорра, соединяет верховья правого притока Туль-йока и левого притока Вуоннем-йока.

Этот перевал виден из долины Туль-йока. На юг, в долину Вуоннем-йока перевал обрывается скальной стенкой.

Эвес-лаг-чорр Западный, перевал. (Высота 910 м). Расположен западнее вершины Эвеслог-чорр. Соединяет долины левого притока реки Вуоннем-йок в долину правого притока реки Туль-йок.

От долины реки Вуоннем-йок идем по первому ручью выше зоны леса по правому берегу. Дойдя до каньона, идем по его верху (слева по ходу, подъем на него до 40° в отдельных местах) и доходим до места окончания каньона и поворота реки. С этого места крутизна увеличивается до 30°, подъем на лыжах серпантинном, генеральное направление на север. Через 30 минут после поворота реки выходим на перевал.

Спуск начинается от контрольного тура по пологому снежному склону крутизной до 20°, через 1,5 км выводящий к скальным сбросам. Повернув направо и пройдя над скальными сбросами, выходим на снежный склон крутизной до 20°, который через 1 км заканчивается каньоном реки, ограниченной с левой стороны карнизами. Спуск по каньону длиной 500 м без лыж. После слияния каньона с ручьем, стекающим с перевала Эвес-лаг-чорр, крутизна спуска уменьшается до 10–15°. Спуск с седловины занимает 1,5 часа. Продолжаем спуск по реке до места впадения в нее второго левого притока и далее через 50 минут, двигаясь азимутом 320°, выходим на русло реки Туль-йок.

Электрический цирк. Расположен на юго-западном склоне г. Расвумчорр по соседству с Апатитовым цирком. По этому цирку проходит ЛЭП и кабель, снабжающие электроэнергией карьер Центрального рудника ОАО "Апатит".

Эльмора-йок, р. 67° 40' : 34° 30' – 34° 40'. (? *Элл* – высокий; *моррь* – зыбкое болото, трясины.). Впадает в зап. конец оз. Сейд-явр в Ловозерских тундрах.

Энг-пор, Энго-пор, возвыш. 67° 40' : 34° 40'. В южной части Ловозерских тундр.

Эпеш Больш., руч. 67° 00' – 67° 10' : 34° 20'. (Лошадиный ручей, *иппиш* – лошадь). Вытекает из

оз. Б. Эпеш и впадает в р. Ингу, приток р. Муны (сист. р. Умбы).

Эпеш Большое, оз. 67° 10' : 34° 20'. (Лошадиное оз.; см. пред.). Сток в оз. Канозеро по руч. Б. Эпеш, рекам Инге и Муне (сист. р. Умбы).

Эпеш, губа. 67° 10' – 34° 10'. (Лошадиная губа; *иебеш, иппиш* – лошадь). Губа оз. Ингозера в сист. р. Умбы.

Ювал-уой, руч. 67° 50' : 32° 30'. (Ювал – каменистая осыпь). В истоках р. Вити (сток в оз. Б. Имандру).

Ювал-нюн, возвыш. 68° 10' : 32° 20'. (Осыпный отрог). Вершина между возвышенными г. Сев. Робпахк и Юкспор в центр, части Волчьей тундры.

Юдыч-вум-чорр, гора. (Юдэч-чорр – Гудящая гора). Горный хребет в зап. части Хибинского массива (120,8 м). В настоящее время эта гора носит название – вершина Ферсмана. На туристской карте 1991 г. это вершина Юдыч-вум-чорр, отделенная от Часна-чорра перевалом Ферсмана и Крестовым перевалом. Имя Ферсмана присвоено в 1940 г.

Юкс-пор Больш. и Мал., возвыш. 68° 10' : 32° 20'. (*Юкс* – лук, дуга; *поарр* – горный гребень). В средней части Волчьей тундры. Выс. 950 м.

Юкс-порр, возвыш. 67° 30' – 67° 40' : 33° 40'. (См. пред.). Горный массив в центр, части Хибинских тундр. Выс. 1038 м.

Юкс-порр-йок, пос. 67° 30' : 33° 40'. Бывший поселок в 4 км от г. Кировска и в 3 км от пос. Кукис-вум-чорр. К 1938 г. – 1215 чел.

Юкс-порр-йок, р. 67° 30' : 33° 40'. (См. пред.). Левый приток р. Лопарской, впадающей в оз. Б. Вудъявр (Хибинские тундры).

Юкс-порр-лак, перевал. 67° 40' : 33° 40'. (674 м). Расположен между вершинами Юкс-порр и Расвум-чорр. Перевал между р.р. Юкспорр-йок и Вуоннем-йок в Хибинских тундрах.

Юкстой-поррь, возвыш. 68° 00' – 68° 10' : 32° 20'. Центр. часть Волчьей тундры с вершинами Сев. Роб-пахк, Мал. и Больш. Юкс-пор, Альнюно-чорр.

Юмье-корр, Емьякорр, Юмегор, Шестимежий лог, ущелье. 67° 40' : 33° 10'. (*Яммей-корр* – Мертвое ущелье, Ущелье мертвых: *яммей* – мертвый; с данным местом связано предание о гибели шведов, нападавших на Екостровских саами в конце XVI века). В зап. части Хибинских тундр, против Вити-губы оз. Б. Имандры (650 м). Представляет собой огромную треугольную щель в хребте с высокими скальными стенами южнее вершины Хибинпахк-чорр. Соединяет долины ручья Юмье-корр-уай (притока озера Имандра) и самого крупного левого притока ручья Меридиональный.

Подъем со стороны озера следует начинать по ручью Юмье-корр-уай – третьему к северу от Нефелиновых песков. Долину ручья трудно отыскать среди лесистых холмов и увалов западных предгорий Хибин. Чтобы сориентироваться, надо пройти от станции на север около 2 км по железной дороге до тех пор, пока не будет видно ущелье. Отсюда надо

наметить ориентиры. Выйти к этому месту можно и от ст. Имандра по дороге, идущей вдоль ЛЭП. От места, где дорога спускается с холма на юге, нужно поворачивать на восток и искать вход в долину Юмье-корр-уая, который очень узкий. По обоим берегам ручья есть тропы. Лес кончается чуть выше расщелины Аку-аку (1,5 часа). Далее пологий подъем в цирк перевала (1 час летом, 1,5 часа зимой). Подъем по некрутому осыпному (зимой снежному) кулуару 30 минут (зимой в верхней части без лыж). Спуск по поросшему мхом и осыпному склонам (зимой снежному) средней крутизны (до 35° в отдельных местах). Самое крутое место – в верхней части. Далее по пологому ручью спуск в сторону Меридионального ручья. Подъем на перевал в обратном направлении летом занимает 1,5 часа от Меридионального ручья.

Юмье-корр Южный, перевал.

Перевал (780 м) расположен южнее перевала Юмье-корр и севернее горы Кудрявцева. Соединяет долины ручья Нефелиновый (приток Имандры, впадающий в нее около станции Нефелиновые Пески) и самого крупного левого притока Меридионального ручья.

Со стороны озера путь идет по дороге, идущей от станции до ее пересечения с ручьем Нефелиновый и далее – по тропе его левого берега. Вскоре достигаем границы зоны леса и идем по пологим травянистым террасам с рощами редколесья на склонах, потом по камням вдоль ручья к его развилке. Справа в отроге вершины Кудрявцева видна щель – простой путь в ручей Медвежий Лог – перевал Почтальон. Слева такая же щель, но повыше, ведущая в соседний ручей. Движемся по правому по ходу ручья, и по его правой стороне выходим в цирк перевала. Здесь ручей течет по наклонным скальным плитам. Поднимаемся по осыпи правым берегом ручья, затем по узкой полочке переходим его и по расширяющейся осыпи левого берега заходим на перевал. В сторону Меридионального ручья ведет широкая достаточно крутая осыпь.

Юмье-чорр, Юмье-корр, хребет. 67° 40' : 33° 10' – 33° 20'. (См. пред.). Горный массив в зап. части Хибинских тундр. Представляет собой северо-западные и юго-западные отроги – хребты вершины Юмье-чорр (1097) – узловой вершины Хибин. Склоны массивов хребта пролегают вдоль железной дороги от станции Хибин до станции Имандра. С юга хребет ограничен долиной Малой Белой, с запада – железной дорогой и озером Имандра, с севера – долиной реки Гольцовая, с востока – долиной ее левого притока – ручья Меридионального и в его верховьях по перевалу Западный Арсеньева стыкуется с массивом Ферсмана. Пе-

ревалы массива имеют характер ущелий и не сложны (за исключением перевала Хибин-пах-чорр и граничного перевала Западный Арсеньева, относящегося к другому хребту). Простейший путь пересечения хребта – через перевал Юмье-корр.

Юрьев порог. 67° 10' : 32° 20'. На р. Ниве, ниже оз. Пинозеро.

Явр-варенч, Явр-варака, возвыш.

67° 50' : 32° 40'. (Горка (у) озера). На правом берегу р. Ярвы, близ ее впадения в Монче-озеро (басс. оз. Б. Имандры).

Ягельная тундра. 67° 40' : 32° 30'. Егель-тундр. В вост. предгорьях Чуна-тундры между оз. Вити и Чинглес-явр. (Тундра в междуречье Вите и Кислой, к востоку от Пывкордынча). Выс. по карте – 600 м, площадь тундры 12,2 кв. м по лесоустройству 1947г.

Ягельный Бор, разъезд. Бывший поселок на 122 км от г. Мурманска. К 1938 г. – 28 чел.

Ягельный о., Егель-суол. 67° 30' : 32° 20'. В зап. части оз. Екостровской Имандры.

Яглынч, Ягельный берег. 67° 50' : 33° 00'. Юж. берег Кузьминой губы в Монче-губе оз. Б. Имандры.

Яичная тундра, Манньпахкь. 67° 40' : 32° 40'. (Маннь – яйцо). В вост. предгорьях Чуна-тундры, между оз. Островским (сист. р. Вити) и Куркиным (сист. р. Курковой). Выс. 425 м.

Яичное Верхн. и Нижн., озера. 67° 50' : 34° 20'. Через озера протекает р. Умбозерская, впадающая в сев.-вост. часть оз. Умбозера.

Яньк-лумбол. Большой плес. Проточное озерко по р. Кислой ниже Курк-озера, но выше Мохк-лумбол.

Ярв, о., Явр-остров, Арв-остров. 68° 00' : 32° 40'. На Монче-озере, против устья р. Ярвы (сист. оз. Б. Имандры).

Ярва, Явра, Ярвйок, Куписьйок, р. 68° 00' : 32° 00' – 32° 40'. Происхождение названия неизвестно. Вытекает из Пагель-озера и впадает в Мончеозеро. Берет начало в Купесь-озере под названием Купесь-йок. Площадь басс. в Лапландском заповеднике 230 кв. км и столько же – вне. Длина от Купесь-озера до Монче-озера 40 км. (Сист. оз. Большой Имандры).

Ярви, оз. 67° 30' : 31° 50'. Сток в оз. Бабинскую Имандру, в 8 км к СВ от сел. Уполакши.

Яурност, губа. 67° 40' : 33° 40'. Небольшой зал., соединенный с Вити-губой оз. Б. Имандры узким проливом в зап. части южн. берега.