

ЭТО НАША ИСТОРИЯ

Восстанавливая историю становления и развития комбината "Апатит" (нынешнего ОАО "Апатит"), мы всегда мысленно обращаемся к пионерам освоения и индустриализации Кольского полуострова. Сегодня "край непуганых птиц" стал одним из наиболее развитых горнорудных регионов России. Уже более 75 лет осуществляет разработку Хибинских месторождений апатит-нефелиновых руд ОАО "Апатит" – один из крупнейших мировых производителей фосфатного сырья.

Вместе с первыми геологическими партиями академика А.Е. Ферсмана изучать природу Хибин, Чуна- и Монче-тундры начали гидроэнергетики, метеорологи, биологи и специалисты многих других профессий. Таким образом, начало добычи апатитовой руды в 1929 году было всесторонне подготовлено.



Академик А.Е. Ферман. Хибин, 1922 г.



Алексей Григорьев

Рациональное использование природных ресурсов – вот комплексная задача, которую ставили перед собой исследователи Заполярья в те далекие годы. И совсем не случайно, что к началу 30-х годов XX столетия на Кольской земле уже были организованы Полярно-альпийский ботанический сад и два заповедника – Кандалакшский и Лапландский .

Одним из организаторов Лапландского заповедника был Олег Измайлович Семенов-Тянь-Шанский, который в 1930 году начал свою работу на Горной хибинской метеостанции. Его многочисленные исследования, будь то изучение растительного и животного мира, или дневниковые записи, касающиеся географических названий на картах Лапландского заповедника, Хибинских тундр, бассейна озера Имандра, стали неотъемлемой частью нашей истории, которую надо помнить и сохранять.

Значительный интерес здесь представляют топонимы, связанные с именами Рамзая, Гакмана, Ферсмана, Куплетского, Пронченко и многих других пионеров освоения Кольского Севера.









Поддерживая выпуск очередного альманаха "Живая Арктика", посвященного первопроходцам Хибинского края, мы поддерживаем преемственность ученых и исследователей, которые продолжают самоотверженно трудиться на благо процветания Кольской земли.

Генеральный
директор
ОАО "Апатит"

А.В. Григорьев

КАРТА РАЙОНА Г. ХИБИНОГОРСКА 1932 г.

УСЛОВНЫЕ ЗНАКИ

-  ЖЕЛЕЗН. ДОРОГА
-  АВТОМОБ. ДОРОГА
-  ПОСЕЛКИ
-  ГОРЫ
-  I РУДНИКИ, КАРЬЕРЫ
-  I-II АПАТИТОВ.
-  III УРТИТОВ.
-  IV ХИБИНИТ.

