

ÈÀÒÌ Ì ÈÑÙ Ì Í ÈВЂÍ Û Õ Í ÓÒÀÒ ÆÒÀÈÈ

REVIEW OF POLAR TRAVELS

10 тыс. лет до н. э. – Возникновение на дальневосточном Севере протоэскимосской культуры.

7-6 тыс. лет до н. э. – Самые ранние поселения на берегу Полярного моря в районе Кольского полуострова на п-ве Рыбачий, – так называемый "арктический палеолит".

3 тыс. лет до н. э. – Образование постоянных рыбацких поселений в Беломорье. Большой Олений остров на Мурмане становится местом обитания оленеостовцев – предков современных саамов.

2 тыс. лет до н. э. – Кочевые племена охотников и рыбаков появились Печоре и в Приобье.

1,5 тыс. лет до н. э. – Первые поселения человека на берегах Берингова пролива и Чукотского моря Развитие берингоморской культуры.

VI в. – Начало продвижение восточных славян на Европейский Север.

VII в. – Группы слов с корнем "кор" (кора, короб, корзина, корабль) стали свойственны всем славянским наречиям.

VIII в. – У южнославянских племен появляется термины "лодья" и "судно", также ниоткуда не заимствованные.

870 – Первый поход норвежца Отара к берегам Кольского полуострова.

IX в. – Походы норвежцев на Биармию.

X в. – Первые плавания новгородцев по Балтийскому морю – в Данию и Скандинавию.

X в. – В первой половине X века арабский писатель Абу-Хамед пишет о поселениях славян на побережье Белого и Баренцева морей.

1032 – Новгородский посадник на Двине Улеб совершил поход с Северной Двины к "Железным воротам" (Карские ворота?) В летописи сказано, что "в лето 6540", т. е. в 1032 г., "Улеб иде на железнаа ворота из Новгорода и вспать мало их возвратишася, но мнози тамо погибоша".

1096 – В летописи Нестора сообщается, что новгородцы "ходили за данью в Печору и Югру".



XII в. – В русских летописях появляется термин "палубная лодья".

1114 – Упоминание в Новгородской летописи о хождении новгородцев на Югру.

1136 – Основание Архангельского монастыря в устье Северной Двины.

1136 – В записях монаха Николая Тингейрарского находится сообщение "Breve Chronicon Norvegiae", где говорится, что к северо-востоку от Норвегии живут карелы (кирьялы), кве-ны, скридфинны (cornuti Finni) и биармейцы, а также гиганты и амазонки. Различные чудовища населяют полярное море: киты, разбивающие самые большие суда, одноглазые моржи, сирены, безголовые и бесхвостые гаффс-трамбы, кракены (морские змеи), страшные гаскиты и пр.

1187 – Военный поход новгородцев на Печору и Югру.

1193 – Военный поход новгородцев на Югру во главе с воеводой Ядреем.

1200 – В "Гулатинской правде", составленной около 1200 года, говорится, что норвежцы Халоголанда (самой северной провинции Норвегии в средние века) держали морскую стражу на востоке. Это было вызвано неоднократным появлением новгородских судов около норвежских владений.

1281 – Генуэзцы Вадино и Гвидо-де-Вивальди поплыли на север в Атлантический океан для отыскания его пределов (назад они не вернулись).

1316 – Поход двинян на Мурманы (Северная Норвегия) под руководством Луки и Малыгина.

1323 – Военный набег русских кочев на Хологаланд (родину Отара).

1326 – Договор между Русью и Норвегией о границе на севере ("Разграничительная грамота").

1353 – Основание Холмогор 1363-1364 гг. Поход на Югру новгородских боярских дружин во главе с Александром Абакумовичем.


1380 – Плавание к берегам Гренландии венецианских братьев Николо и Антонио Зено (см. карта Зено, стр. 18).

1411 – Морской поход двинян и устюжан на Северную Норвегию во главе с посадником Яковом Степановичем.

1412 – Русские из Двинской земли совершили морской набег на северную Норвегию.

1417 – В устье Северной Двины построен Николо-Корельский монастырь.

XV в. – Первые плавания поморов и нынешних архангелогородцев на Грумант.



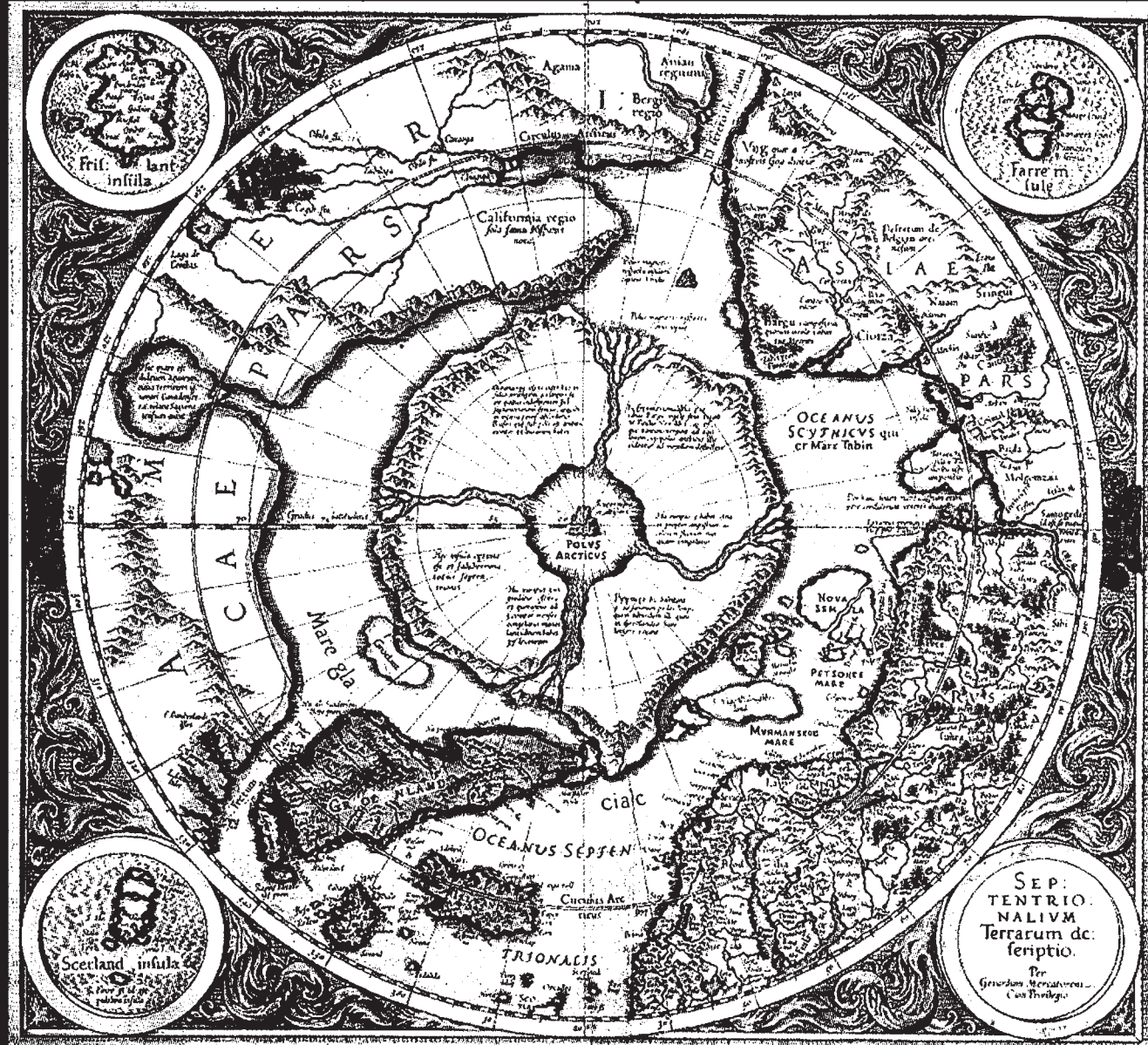
Петроглифы Белого моря. III в. до н. э.

The White sea rock carvings (petroglyphs). III-rd Cent. B. C.



Карта мира
Помпония Мелы.
I в. н.э.
(Восток находится
сверху)

The World-maps
of Pomponij Mela.
I century b.c.
(East to be from above)



Полярная карта Терагда Меркатора. 1595 г. Polar map by Merkator,

Северный полюс. Карта частично основывается на письмах английского монаха, который путешествовал по северу в 1360 году. Другой источник – морские маршруты капитана Джона Дависа за 1580 г.

1419 – Нападение норвежских войск со стороны моря – "пришедши войною в пятьсот человек, в бусах и шнеках", ограбившие и разорившие селения в устьях Варзуги, Онеги и Северной Двины. Во время отражения нападения два норвежских судна были взяты в плен.

1429 – На островах Белого моря монах Зосима основал Соловецкий монастырь.


1445 – Норвежцы разграбили и сожгли селение Неноксу в Двинском заливе ("приходиша свея-мурмане безвестно за волок на Двину ратью, Неноксу воевали и пожгоша и людей изсекоша, а иных в полон поведоша").

1447 – В горле Печенгской губы построен Печенгский монастырь.

1476 – Плавание польского штурмана Иоанна Школьного к берегам Исландии и Гренландии, а также на север Лабрадора.

1483 – Поход войск Московского великого князя Ивана III в Западную Сибирь во главе с воеводами Федором Курбским-Черным и Иваном Ивановичем Салтыковым-Травиным.

1492 – В год открытия Колумбом Америки Мартин Бехайм изготовил "Нюрнбергский глобус" – самый древний из известных земных глобусов.



Корабль викингов

1493 – Нюрбергский врач Иероним Мюнцер (1437-1508) в письме к португальскому королю Жуану II пишет, что русские не только часто посещают Грумант (Шпицберген), но и основали там большое поселение.

1496 – Морской поход устюжан и двинян на Северную Норвегию под командой московских воевод Ивана Ляпуна и Петра Ушатого.

1496 – Путешествие по морю от устья Сев. Двины вокруг Скандинавии в Тронгейм (Норвегия) и Копенгаген (Дания) посланника Ивана III Григория Истома.

1497 – Путешествие по морю из Копенгагена в устье Северной Двины московских дипломатов Дмитрия Зайцева с товарищами.

1497 – Джон Кабот со своим сыном Себастьяном Северо-Западным морским путем пришел к берегам Северной Америки

1499 – Построение Пустозерского острога.

1499 – Военный поход московских войск в северо-западную Сибирь во главе с воеводой Семеном Курбским с товарищами.

1500 – Присоединение обских земель к Москве. Написано "Сказание о человецех незнаемых в Восточной стороне".

1500 – Плавание по Северному морю в Данию посланников Ивана III Вас. Власова и Дм. Герасимова.

1501 – Путешествие по Северному морю из Сев. Двины в Данию посланников Ивана III Третьяка Далматова и Юрия Грека.

1525 – Дмитрий Герасимов составил первый проект Северного морского пути и первую карту берегов Северного Ледовитого океана и Московии (сохранилась в копии Баттиста Агнезе).

1530 – Основание Печенгского монастыря.

1532 – На Мурмане около реки Колы выстроена церковь.

1542 – Составлена большая карта-чертеж всей Руси, в том числе Русского и Сибирского Севера, принадлежащая Антонию Виду. Карта издана в 1555 году.

1550 – Начало постройки Кольского острога.

XVI в. – Ко второй половине XVI века специалисты-палеографы относят находку на Шпицбергене (русское название Грумант) – распялку для песцовых шкурок. На ней вырезанная ножом надпись: "Представися мирининь от города" – "Умер житель города".

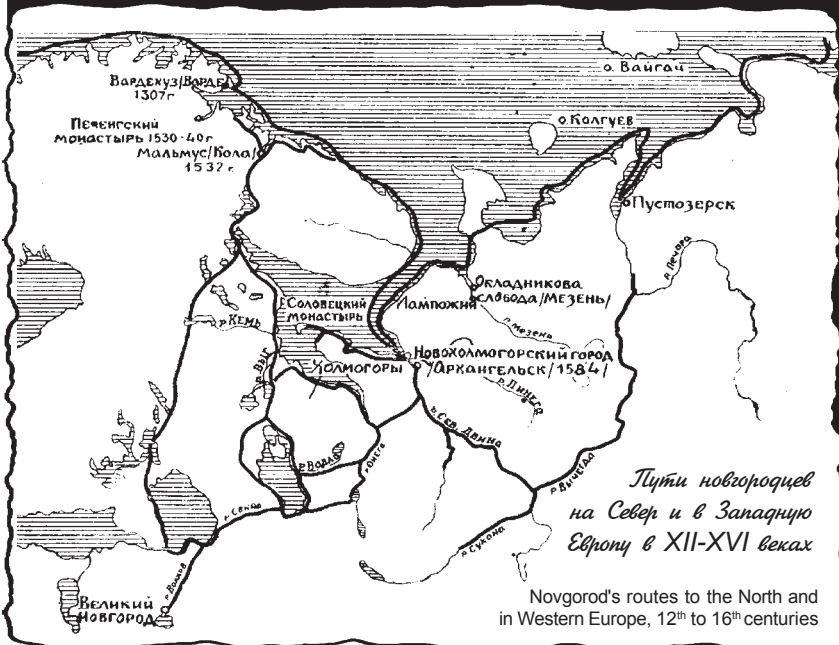
1553 – 10 мая начало первой английской экспедиции для поисков Северо-восточного морского прохода во главе с Виллоуби и Ченслером. Корабль Ченслера достиг устья Северной Двины, экипаж двух других кораблей под начальством Виллоуби погиб во время зимовки на Кольском полуострове (бухта в устье р. Варзина).

1554 – Основание в Лондоне "Московской компании" для торговли с Россией (по итогам экспедиции Ченслера).

1555 – В Москве организуется первая морская экспедиция по отысканию морского пути в Китай.

1556 – Плавание судов "Московской компании" под командованием Стефена Барроу и встреча его с русскими поморами. Он был первым из иностранцев, увидевших Новую Землю.

1564 – Корабль датчанина Дитмара Блефкена (64 чел.) отправился к Новой Земле для отыскания прохода в Китай. Поскольку проход в Карское море был закрыт льдами, уже 16 июня экспедиция вернулась в Исландию.



Novgorod's routes to the North and in Western Europe, 12th to 16th centuries

Novgorod Ushkuiniky (13th century seafarers)



Продолжение летописи на стр. 20

Новгородские ушкуйники

Ушкүйники на Беломъ море